

40  
30



REPUBLICA DE COLOMBIA  
DEPARTAMENTO DEL CESAR  
MUNICIPIO DE BOSCONIA  
NIT 892301130-8

ALCALDIA MUNICIPAL


**LA SECRETARIA DE PLANEACION Y OBRAS DEL  
MUNICIPIO DE BOSCONIA – CESAR**

**CERTIFICA:**

Que el lote donde se desarrollara el proyecto de Vivienda Urbana de Interés Prioritaria gratis para población en extrema pobreza denominado **URBANIZACION SAN JORGE ETAPA I**, está localizado en suelo urbano conforme con el Esquema de Ordenamiento Territorial (E.O.T), aprobado según acuerdo municipal No. 001 del 08 de Abril de 2003.

La presente certificación se expide a los (08) días del mes de Junio de 2012.

**MANUEL SALVADOR CABRERA BUELVAS  
SECRETARIO DE PLANEACION Y OBRAS**





REPUBLICA DE COLOMBIA  
DEPARTAMENTO DEL CESAR  
MUNICIPIO DE BOSCONIA  
NIT 892301130-8

36  
29


ALCALDIA MUNICIPAL

## LA SECRETARIA DE PLANEACIÓN Y OBRAS DEL MUNICIPIO DE BOSCONIA – CESAR

### CERTIFICA:

Que el proyecto de Vivienda Urbana de Interés Prioritaria gratis para población en extrema pobreza denominado **URBANIZACION SAN JORGE ETAPA I**, a construirse en la cabecera Municipal de Bosconia - Cesar, se localizará en un lote apto para construcción de vivienda a lo contemplado en el Esquema de Ordenamiento Territorial (E.O.T), aprobado según acuerdo municipal No. 001 del 08 de Abril de 2003. La presente certificación se expide a los (08) días del mes de Junio de 2012.

**MANUEL SALVADOR CABRERA BUELVAS**  
**SECRETARIO DE PLANEACION Y OBRAS**





REPUBLICA DE COLOMBIA  
DEPARTAMENTO DEL CESAR  
MUNICIPIO DE BOSCONIA  
NIT 892301130-8

ALCALDIA MUNICIPAL

37  
27

## LA SECRETARIA DE PLANEACIÓN Y OBRAS DEL MUNICIPIO DE BOSCONIA – CESAR

### CERTIFICA:

Que el proyecto de Vivienda Urbana de Interés Prioritaria gratis para población en extrema pobreza denominado **URBANIZACION SAN JORGE ETAPA I**, a construirse en la cabecera Municipal de Bosconia - Cesar, cumple con los requerimientos del parágrafo 3 del Art. 17 del Decreto 975 del 31 de Marzo de 2004 y:

1. Que el proyecto denominado **URBANIZACION SAN JORGE ETAPA I**, está localizado en un sector legalizado por el Municipio (lote de propiedad del Municipio). ✓
2. No está en zona de alto riesgo no mitigable. ✓
3. No está ubicado en zona de protección de los recursos naturales.
4. No está ubicado en zona de reserva de obra pública o de infraestructura básica del nivel nacional, departamental o local.
5. No está ubicado en áreas no aptas para la localización de vivienda de acuerdo con el esquema de ordenamiento territorial.

La presente certificación se expide a los (08) días del mes de Junio de 2012.

**MANUEL SALVADOR CABRERA BUEVAS**  
**SECRETARIO DE PLANEACION Y OBRAS**



34  
24



REPUBLICA DE COLOMBIA  
DEPARTAMENTO DEL CESAR  
MUNICIPIO DE BOSCONIA  
NIT 892301130-8

ALCALDIA MUNICIPAL

## LA SECRETARIA DE PLANEACIÓN Y OBRAS DEL MUNICIPIO DE BOSCONIA – CESAR

### CERTIFICA:


Que a la fecha según registro fotográfico el lote no se encuentra invadido, ocupado o en posesión de terceros y que no tiene afectación que impida el normal desarrollo del plan de vivienda denominado **URBANIZACION SAN JORGE ETAPA I** para población en situación de vulnerabilidad del Municipio de Bosconia Departamento del Cesar.

Anexo registro fotográfico.

La presente certificación se expide a los (08) días del mes de Junio de 2012.

**MANUEL SALVADOR CABRERA BUELVAS**  
**SECRETARIO DE PLANEACION Y OBRAS**

ANEXO  
REGISTRO FOTOGRAFICO  
LOTE PARA LA URBANIZACION SAN JORGE ETAPA







ALCALDIA MUNICIPAL

REPUBLICA DE COLOMBIA  
DEPARTAMENTO DE CESAR  
MUNICIPIO DE BOSCONIA  
NIT 892301130-8



32  
22



Carrera 22 No. 12 – 36 Plaza principal, telefax (095) 5 77 90 71, página Web [www.bosconia-cesar.gov.co/](http://www.bosconia-cesar.gov.co/) correo electrónico [proyectosbosconia@hotmail.com](mailto:proyectosbosconia@hotmail.com)

**"BOSCONIA MÁS CERCA DE TODO"**

24  
24