

DEPARTAMENTO DE LA GUAJIRA
MUNICIPIO DE RIOHACHA

PLANO PREDIAL CATASTRAL
44-001-000000-7

REPUBLICA DE COLOMBIA
DEPARTAMENTO ADMINISTRATIVO NACIONAL DE ESTADISTICA
INSTITUTO GEOGRAFICO AGUSTIN CODAZZI

NUMERO PREDIAL

01-04-0813-0001-000

MATRICULA INMOBILIARIA

210-24327

AREA TERRENO 153506 m²

AREA CONSTRUIDA 0 m²

DIRECCION SAN JUDAS TADEO






FECHA DE EXPEDICION 20/09/2012

COORDENADAS PLANAS

PUNTO	METROS ESTE	METROS NORTE
1	1129033,44	1764718,00
2	1129004,46	1764457,20
3	1128610,53	1764470,69
4	1128606,29	1764467,66
5	1128410,06	1764467,06
6	1128446,79	1764686,74

ESCALA 1:5000

CONVENCIONES

	AREA CONSTRUIDA		CAMBIO DE COLINDANCIA
	AREA NO CONSTR.		LONGITUD DE COLINDANCIA
	LINDERO PREDIAL		

Version 3.0



PLANO RESULTANTE DEL PROCESO DE FORMACION, ACTUALIZACION Y CONSERVACION CATASTRAL - LEY 1483

COORDENADAS CARTESIANAS

FIRMA AUTORIZADA TERRITORIAL