


17

	ESTRATEGICO	CÓDIGO: E2PT120-
		VERSIÓN 1
	PLANEACIÓN DEL ORDENAMIENTO TERRITORIAL URBANO Y RURAL	FECHA ACTUALIZACIÓN: JUNIO DE 2012
ALCALDÍA MUNICIPAL DE CABUYARO - META	PÁGINA 1 DE 1	

LA SUSCRITA SECRETARIA DE PLANEACION Y DESARROLLO DEL MUNICIPIO DE CABUYARO  
META

CERTIFICA


Que el predio UBICADO EN LA CALLE 15 ENTRE CARRERA 5A Y CARRERA 6A, DEL CASCO URBANO DEL MUNICIPIO DE CABUYARO –META, bajo escritura pública 6131 del 29 de noviembre de 1989, identificado con matricula inmobiliaria N. 234-0005948, a nombre del municipio de Cabuyaro, está clasificado según el Esquema de Ordenamiento Territorial, como suelo de uso residencial.

La presente se expide en el municipio de Cabuyaro, a los veintiocho (28) días del mes de junio del año dos mil doce (2012).

  
MAGDA ISABEL VIDALES MENDEZ

Secretaria de Planeación y Desarrollo Municipal

.. -0018 3/18

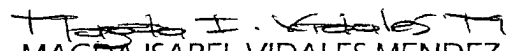
	<b>ESTRATEGICO</b>	<b>CÓDIGO:</b> E2PT120-012
		<b>VERSIÓN</b> 1
	<b>PLANEACIÓN DEL ORDENAMIENTO TERRITORIAL URBANO Y RURAL</b>	<b>FECHA ACTUALIZACIÓN:</b>
		<b>ALCALDÍA MUNICIPAL DE CABUYARO - META</b> <b>PÁGINA 2 DE 3</b>

LA SUSCRITA SECRETARIA DE PLANEACION Y DESARROLLO DEL MUNICIPIO DE CABUYARO META


CERTIFICA

Que el predio destinado para el desarrollo del proyecto de vivienda, se haya ubicado sobre la calle 15 hasta la calle 17, entre la Kra 5ª y la 6ª, que hace parte del predio de mayor extensión determinado en la escritura pública No. 6131 del 29 de Noviembre de 1989, identificado con matrícula inmobiliaria No. 234-0005948 del circulo de Puerto López Meta, propiedad del Municipio se encuentra en suelo Urbano y es apto para la construcción de vivienda conforme al EOT vigente.

En constancia se firma en el Municipio de Cabuyaro-Meta, a los (28) días del mes de junio de 2012.

  
MAGDA ISABEL VIDALES MENDEZ  
Secretaria de planeación y desarrollo

0015  
15

	<b>ESTRATEGICO</b>	<b>CÓDIGO:</b> E2PT120-
		<b>VERSIÓN</b> 1
	<b>PLANEACIÓN DEL ORDENAMIENTO TERRITORIAL URBANO Y RURAL</b>	<b>FECHA ACTUALIZACIÓN:</b> JUNIO DE 2012
		<b>ALCALDÍA MUNICIPAL DE CABUYARO - META</b> <b>PÁGINA 1 DE 2</b>

**LA SUSCRITA SECRETARIA DE PLANEACION Y DESARROLLO DEL MUNICIPIO DE  
CABUYARO META**


**CERTIFICA**

Que en el predio UBICADO EN LA CALLE 15 ENTRE CARRERA 5A Y CARRERA 6A, DEL CASCO URBANO DEL MUNICIPIO DE CABUYARO –META, bajo escritura pública 6131 del 29 de noviembre de 1989, identificado con matricula inmobiliaria N. 234-0005948 no se encuentra en:

- **Zonas de reserva de obra pública o de infraestructuras básicas** del nivel nacional, regional o municipal;
- **Áreas no aptas para la localización de vivienda**
- **Zonas de alto riesgo no mitigable**
- **Zonas de protección de los recursos naturales**

Conforme con el EOT.

La presente se expide en el municipio de Cabuyaro, a los veintiocho (28) días del mes de junio del año dos mil doce (2012).

  
**MAGDA ISABEL VIDALES MENDEZ**  
Secretaria de Planeación y Desarrollo Municipal