

**SUBDIVISION
LOTE EL COLEGIO**

1ª MUESTRA INMOBILIARIA
MUNICIPIO DE TOCAIMA
CUNDINAMARCA
E1-90.002.000-000

DIRECCION

BARRIO:
URB. SAN JACINTO
MUNICIPIO DE
TOCAIMA
CUNDINAMARCA

WILLIAM AVILA TAFUR
INGENIERO DE COLOCACION

WILLIAM ALEXANDER MARTINEZ
ALCALDE MUNICIPAL

PLANTA GENERAL
LEVANTAMIENTO TOPOGRAFICO
CUADRO DE AREAS
CUADRO DE CONVENIONES
PLANO DE LOCALIZACION

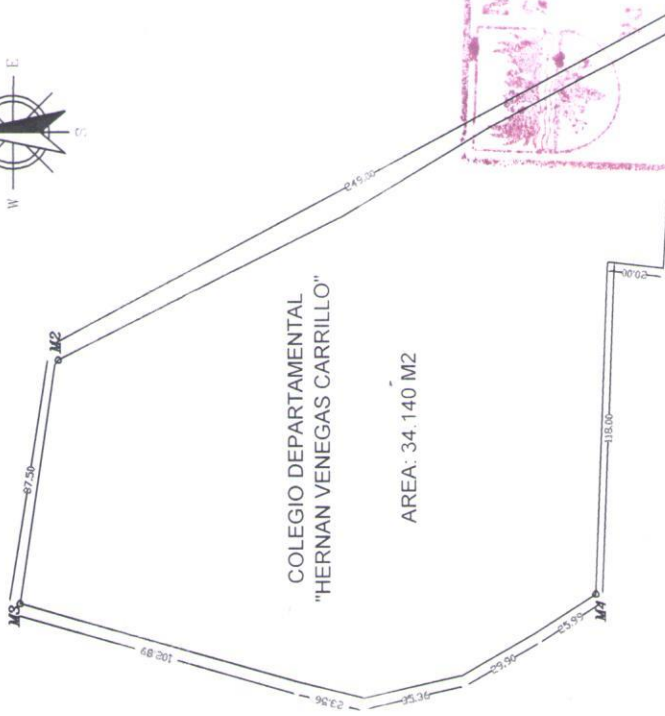
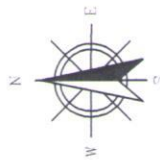
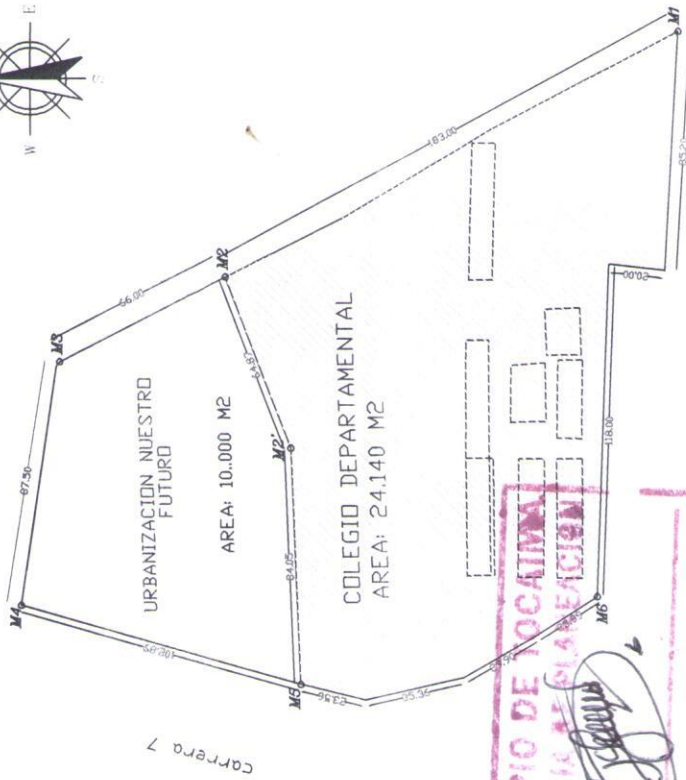
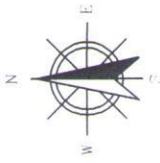
34 140 m²
3 Ha + 4 140 m²

INGENIERO JAVIER GOMEZ C
SECRETARÍA DE PLANEACION
CORPORACION LOCAL DE TOCAIMA

INGENIERO JAVIER GOMEZ C
SECRETARÍA DE PLANEACION
CORPORACION LOCAL DE TOCAIMA

JUNIO DE 2016

1 de 1



MUNICIPIO DE TOCAIMA
SECRETARIA DE PLANEACION
Fecha: 14.07/16 No. 90
APROBADO

CUADRO DE AREAS	
AREA DEL PREDIO COLEGIO	10.000 m ²
AREA DEL PREDIO URBANIZACION NUESTRO FUTURO	24.140 m ²
TOTAL	34.140 m ²



PLANO DE LOCALIZACION
ESC. SIN ESCALA

39