

MIO

✓

REPUBLICA DE COLOMBIA



DEPARTAMENTO DE CUNDINAMARCA

NOTARIA PRIMERA DE GIRARDOT

PRIMERA a Copia


Escritura No. 982 de Junio 12 de 2003

Contenido : DIVISION DE UN PREDIO
QUE HACE EL MUNICIPIO DE NILO.

Margarita Rosa Iriarte Alvira
NOTARIA PRIMERA
Calle 16 No. 11A-51 - Camellón del Comercio
Tels.: 8334627 - 8330340
Telefax: 8334627

12
3

1482156



No. 9 8 2 -- NOMBRE COMPLETO: CARLOS JULIO MARTINEZ
En la ciudad de Girardot, departamento de Cundinamarca, República de Colombia, a los doce (12) días del mes de junio del año dos mil tres (2003), ante mí MARÍA CONSUELO RIVERA MORALES, Notaria Primera (S.) de Girardot,--

Compareció el señor CARLOS JULIO RICARDO MARTINEZ, persona mayor de edad, domiciliada y residiada en el Municipio de Nilo (Cundinamarca) de estado civil casado, con sociedad conyugal vigente, quien se identificó con la cédula de ciudadanía número 328.063 expedida en Nilo y manifestó PRIMERO. Que en el presente acto escriturario actúa en su condición de Alcalde Municipal de Nilo (Cundinamarca), elegido popularmente según acta de posesión y credencial de la Registraduría del Estado Civil de Nilo Cundinamarca, documentos que lo acreditan como Alcalde Municipal; por consiguiente, en tal condición y conforme a la Constitución Política y la Ley 136 de 1994, obra en nombre y representación del MUNICIPIO DE NILO (Cundinamarca). SEGUNDO. Que el Municipio de Nilo, por medio de la escritura pública número 0987 del seis de septiembre del año dos mil, de la Notaría Segunda del Circuito Notarial de Girardot (Cundinamarca) adquirió a título de venta real y efectiva el derecho de dominio junto con la posesión que ejercían los señores CARLOS PINZÓN URDANETA, AMPARO LONDOÑO DE PINZÓN, CARLOS EDUARDO PINZÓN LONDOÑO y JUAN PABLO PINZÓN LONDOÑO, sobre el inmueble denominado potrero BENGALA, con cabida superficial de ciento veinticuatro mil ciento veintinueve con noventa y nueve metros cuadrados (124.129.99 M2), comprendido dentro de los siguientes linderos especiales: POR EL NORTE: En una longitud aproximada de doscientos veinticinco metros (225.00 metros), con el área urbana del Municipio de Nilo (casco urbano). POR EL SUR: con la ronda del río Paguey en línea quebrada de sesenta y nueve con cincuenta metros (69.50 metros). POR EL ORIENTE: en dos tramos de línea recta, con una longitud de seiscientos quince con cincuenta metros (615.50 M) camino público de por medio con el lote Chile que hace parte de la hacienda La Chaira de propiedad

Registrado en el Libro de Actos de la Notaría Primera de Girardot

EL CARLOS PINZÓN URBANEJA, AMPARO LONDOÑO DE PINZÓN, CARLOS ELVARDO PINZÓN LONDOÑO y JUAN PABLO PINZÓN LONDOÑO POR EL OCCIDENTE, en línea quebrada de seiscientos cuatro con cincuenta metros (604.50M) con propiedad de Carolina Cruz de Gómez y Aníbal Vilamizar, TERCERO. Que el anterior inmueble hacía parte de uno de mayor extensión del cual se desmembró y le correspondió la matrícula inmobiliaria número 397-61437 de la Oficina de Registro de Instrumentos Públicos de Girardot. CUARTO: Que el Municipio de Nilo viene ejerciendo estos de señor y dueño en el predio antes descrito desde el momento de su compra. QUINTO. Que el Municipio de Nilo (Cundinamarca), en ejercicio de sus facultades Constitucionales, legales y acuerdales esta desarrollando el programa de vivienda de interés social denominado "Portal del Tamarindo" con el cual se favorecerá a las familias de escasos recursos de la municipalidad. SEXTO. Que en desarrollo de tal programa se hace necesario desmembrar el lote de terreno antes descrito para así escriturar a cada uno de los beneficiarios en el programa antes mencionado su derecho de dominio y posesión. SEPTIMO. Que como consecuencia de las anteriores declaraciones se proceda a desenglobar el referido lote de terreno así:

PORTAL DEL TAMARINDO - LINDEROS

MANZANA A: NOR-ORIENTE: en extensión de 126.00 metros con vía Cualamaná. SUR-OCCIDENTE: en extensión de 126.00 metros con vía Quenel. SUR-ORIENTE: en extensión de 24.00 metros con vía Oreste Sindici y NOR-OCCIDENTE: en extensión de 24.00 metros, zona verde. Tiene un Área total de 3024 metros cuadrados y esta manzana está comprendida por los linderos así:

LOTE 1: NOR-ORIENTE: en extensión de 6.00 metros con Lote 2 de la misma manzana. SUR-OCCIDENTE: en extensión de 6.00 metros con la vía Quinini. SUR-ORIENTE: en extensión de 12.00 metros con Lote 3 de la misma manzana. NOR-OCCIDENTE: en extensión de 12.00 metros con zona verde. Tiene un área de 12.00 metros cuadrados.

LOTE 2: NOR-ORIENTE: en extensión de 6.00 metros con vía Cualamaná. SUR-OCCIDENTE: en extensión de 6.00 metros con Lote 1 de la misma manzana. SUR-ORIENTE: en extensión de 12.00 metros con Lote 4 de la

27

AA 1482159



misma manzana NOR-OCCIDENTE en extensión de 12.00 metros con zona verde. Tiene un área de 72.00 metros cuadrados

Lote 3: NORORIENTE: en extensión de 6.00 metros con Lote 4 de la misma manzana; SUR-OCCIDENTE: en extensión de 6.00 metros con la

via Quiniñ. SUR-ORIENTE: en extensión de 12.00 metros con Lote 5 de la misma manzana, NOR-OCCIDENTE: en extensión de 12.00 metros con Lote 1 de la misma manzana. Tiene un área de 72.00 metros cuadrados.

Lote 4: NORORIENTE: en extensión de 6.00 metros con via Cualamana SUR-OCCIDENTE: en extensión de 6.00 metros con Lote 3 de la misma manzana SUR-ORIENTE: en extensión de 12.00 metros con Lote 6 de la misma manzana NOR-OCCIDENTE en extensión de 12.00 metros con Lote 2 de la misma manzana. Tiene un área de 72.00 metros cuadrados

Lote 5: NORORIENTE: en extensión de 6.00 metros con Lote 6 de la misma manzana; SUR-OCCIDENTE: en extensión de 6.00 metros con la via Quiniñ. SUR-ORIENTE: en extensión de 12.00 metros con Lote 7 de la misma manzana, NOR-OCCIDENTE: en extensión de 12.00 metros con Lote 3 de la misma manzana. Tiene un área de 72.00 metros cuadrados.

Lote 6 NORORIENTE: en extensión de 6.00 metros con via Cualamana. SUR-OCCIDENTE en extensión de 6.00 metros con Lote 5 de la misma manzana SUR-ORIENTE: en extensión de 12.00 metros con Lote 8 de la misma manzana NOR-OCCIDENTE en extensión de 12.00 metros con Lote 4 de la misma manzana. Tiene un área de 72.00 metros cuadrados

Lote 7: NORORIENTE: en extensión de 6.00 metros con Lote 8 de la misma manzana; SUR-OCCIDENTE: en extensión de 6.00 metros con la via Quiniñ SUR-ORIENTE: en extensión de 12.00 metros con Lote 9 de la misma manzana, NOR-OCCIDENTE: en extensión de 12.00 metros con Lote 5 de la misma manzana. Tiene un área de 72.00 metros cuadrados.

Lote 8 NORORIENTE: en extensión de 6.00 metros con via Cualamana. SUR-OCCIDENTE en extensión de 6.00 metros con Lote 7 de la misma manzana SUR-ORIENTE: en extensión de 12.00 metros con Lote 10 de la misma manzana NOR-OCCIDENTE en extensión de 12.00 metros con Lote 6

55

de la misma manzana. Tiene un área de 72.00 metros cuadrados

Lote 9 : NORORIENTE: en extensión de 6.00 metros con lote 10 de la misma manzana. SUR-OCCIDENTE en extensión de 6.00 metros con vía quinini SUR-ORIENTE: en extensión de 12.00 metros con Lote 11 de la misma manzana NOR-OCCIDENTE en extensión de 12.00 metros con Lote 7 de la misma manzana. Tiene un área de 72.00 metros cuadrados

Lote 10 NORORIENTE: en extensión de 6.00 metros con vía Cualamaná. SUR-OCCIDENTE en extensión de 6.00 metros con Lote 9 de la misma manzana SUR-ORIENTE: en extensión de 12.00 metros con Lote 12 de la misma manzana NOR-OCCIDENTE en extensión de 12.00 metros con Lote 8 de la misma manzana. Tiene un área de 72.00 metros cuadrados

Lote 11: NORORIENTE: en extensión de 6.00 metros con lote 12 de la misma manzana. SUR-OCCIDENTE en extensión de 6.00 metros con vía quinini SUR-ORIENTE: en extensión de 12.00 metros con Lote 13 de la misma manzana NOR-OCCIDENTE en extensión de 12.00 metros con Lote 9 de la misma manzana. Tiene un área de 72.00 metros cuadrados

Lote 12: NORORIENTE: en extensión de 6.00 metros con vía Cualamaná. SUR-OCCIDENTE en extensión de 6.00 metros con Lote 11 de la misma manzana SUR-ORIENTE: en extensión de 12.00 metros con Lote 14 de la misma manzana NOR-OCCIDENTE en extensión de 12.00 metros con Lote 10 de la misma manzana. Tiene un área de 72.00 metros cuadrados

Lote 13: NORORIENTE: en extensión de 6.00 metros con Lote 14 de la misma manzana; SUR-OCCIDENTE: en extensión de 6.00 metros con la vía Quinini. SUR-ORIENTE: en extensión de 12.00 metros con Lote 15 de la misma manzana, NOR-OCCIDENTE: en extensión de 12.00 metros con Lote 11 de la misma manzana. Tiene un área de 72.00 metros cuadrados.

Lote 14: NORORIENTE: en extensión de 6.00 metros con vía Cualamaná. SUR-OCCIDENTE en extensión de 6.00 metros con Lote 13 de la misma manzana SUR-ORIENTE: en extensión de 12.00 metros con Lote 16 de la misma manzana NOR-OCCIDENTE en extensión de 12.00 metros con Lote 12 de la misma manzana. Tiene un área de 72.00 metros cuadrados

Lote 15: NORORIENTE: en extensión de 6.00 metros con Lote 16 de la misma manzana; SUR-OCCIDENTE: en extensión de 6.00 metros con la vía

AA 1482160

28



Quinini. SUR-ORIENTE: en extensión de 12.00 metros con Lote 17 de la misma manzana, NOR-OCCIDENTE: en extensión de 12.00 metros con Lote 13 de la misma manzana. Tiene un área de 72.00 metros cuadrados.

Lote 16: NORORIENTE: en extensión de 6.00 metros con vía Cualamaná. SUR-OCCIDENTE en extensión de 6.00 metros con Lote 15 de la misma manzana SUR-ORIENTE: en extensión de 12.00 metros con Lote 18 de la misma manzana NOR-OCCIDENTE en extensión de 12.00 metros con Lote 14 de la misma manzana. Tiene un área de 72.00 metros cuadrados

Lote 17: NORORIENTE: en extensión de 6.00 metros con Lote 18 de la misma manzana; SUR-OCCIDENTE: en extensión de 6.00 metros con la vía Quinini. SUR-ORIENTE: en extensión de 12.00 metros con Lote 19 de la misma manzana, NOR-OCCIDENTE: en extensión de 12.00 metros con Lote 15 de la misma manzana. Tiene un área de 72.00 metros cuadrados.

Lote 18: NORORIENTE: en extensión de 6.00 metros con vía Cualamana. SUR-OCCIDENTE en extensión de 6.00 metros con Lote 17 de la misma manzana SUR-ORIENTE: en extensión de 12.00 metros con Lote 20 de la misma manzana NOR-OCCIDENTE en extensión de 12.00 metros con Lote 16 de la misma manzana. Tiene un área de 72.00 metros cuadrados

Lote 19: NORORIENTE: en extensión de 6.00 metros con Lote 20 de la misma manzana; SUR-OCCIDENTE: en extensión de 6.00 metros con la vía Quinini. SUR-ORIENTE: en extensión de 12.00 metros con Lote 21 de la misma manzana, NOR-OCCIDENTE: en extensión de 12.00 metros con Lote 17 de la misma manzana. Tiene un área de 72.00 metros cuadrados.

Lote 20: NORORIENTE: en extensión de 6.00 metros con vía Cualamaná. SUR-OCCIDENTE en extensión de 6.00 metros con Lote 19 de la misma manzana SUR-ORIENTE: en extensión de 12.00 metros con Lote 22 de la misma manzana NOR-OCCIDENTE en extensión de 12.00 metros con Lote 18 de la misma manzana. Tiene un área de 72.00 metros cuadrados

Lote 21 NORORIENTE: en extensión de 6.00 metros con Lote 22 de la misma manzana; SUR-OCCIDENTE: en extensión de 6.00 metros con la vía

BOGOTÁ, PRIMERA DE MAYO DE 1957

Quiniñ. SUR-ORIENTE: en extensión de 12.00 metros con vía peatonal el Paraíso de la misma manzana, NOR-OCCIDENTE: en extensión de 12.00 metros con Lote 19 de la misma manzana. Tiene un área de 72.00 metros cuadrados.

Lote 22. NORORIENTE: en extensión de 6.00 metros con vía Cualamaná. SUR-OCCIDENTE en extensión de 6.00 metros con Lote 21 de la misma manzana SUR-ORIENTE: en extensión de 12.00 metros con vía peatonal el Paraíso de la misma manzana NOR-OCCIDENTE en extensión de 12.00 metros con Lote 20 de la misma manzana. Tiene un área de 72.00 metros cuadrados.

Lote 23: NORORIENTE: en extensión de 6.00 metros con Lote 24 de la misma manzana; SUR-OCCIDENTE: en extensión de 6.00 metros con la vía Quiniñ. SUR-ORIENTE: en extensión de 12.00 metros con Lote 25 de la misma manzana, NOR-OCCIDENTE: en extensión de 12.00 metros con vía peatonal el Paraíso de la misma manzana. Tiene un área de 72.00 metros cuadrados.

Lote 24: NORORIENTE: en extensión de 6.00 metros con vía Cualamaná. SUR-OCCIDENTE en extensión de 6.00 metros con Lote 23 de la misma manzana SUR-ORIENTE: en extensión de 12.00 metros con Lote 26 de la misma manzana NOR-OCCIDENTE en extensión de 12.00 metros con vía peatonal el Paraíso de la misma manzana. Tiene un área de 72.00 metros cuadrados

Lote 25 NORORIENTE: en extensión de 6,00 metros con Lote 26 de la misma manzana; SUR-OCCIDENTE: en extensión de 6.00 metros con la Vía Quiniñ. SUR-ORIENTE: en extensión de 12.00 metros con Lote 27 de la misma manzana, NOR-OCCIDENTE: en extensión de 12.00 metros con Lote 23 de la misma manzana. Tiene un área de 72.00 metros cuadrados.

Lote 26: NORORIENTE: en extensión de 6.00 metros con vía Cualamaná. SUR-OCCIDENTE en extensión de 6.00 metros con Lote 25 de la misma manzana SUR-ORIENTE: en extensión de 12.00 metros con Lote 28 de la misma manzana NOR-OCCIDENTE en extensión de 12.00 metros con Lote 24 de la misma manzana. Tiene un área de 72.00 metros cuadrados!

Lote 27: NORORIENTE: en extensión de 6,00 metros con Lote 28 de la

AA 1482161

-4-



misma manzana; SUR-OCCIDENTE: en extensión de 6.00 metros con la vía Quinini. SUR-ORIENTE: en extensión de 12.00 metros con Lote 29 de la misma manzana, NOR-OCCIDENTE: en extensión de 12.00 metros con Lote 25 de la misma manzana. Tiene un área de 72.00 metros

cuadrados.

Lote 28: NORORIENTE: en extensión de 6.00 metros con vía Cualamaná SUR-OCCIDENTE en extensión de 6.00 metros con Lote 27 de la misma manzana SUR-ORIENTE: en extensión de 12.00 metros con Lote 30 de la misma manzana NOR-OCCIDENTE en extensión de 12.00 metros con Lote 26 de la misma manzana. Tiene un área de 72.00 metros cuadrados

Lote 29: NORORIENTE: en extensión de 6.00 metros con Lote 30 de la misma manzana; SUR-OCCIDENTE: en extensión de 6.00 metros con la vía Quinini. SUR-ORIENTE: en extensión de 12.00 metros con Lote 31 de la misma manzana, NOR-OCCIDENTE: en extensión de 12.00 metros con Lote 27 de la misma manzana. Tiene un área de 72.00 metros cuadrados.

Lote 30: NORORIENTE: en extensión de 6.00 metros con vía Cualamaná. SUR-OCCIDENTE en extensión de 6.00 metros con Lote 29 de la misma manzana SUR-ORIENTE: en extensión de 12.00 metros con Lote 32 de la misma manzana NOR-OCCIDENTE en extensión de 12.00 metros con Lote 28 de la misma manzana. Tiene un área de 72.00 metros cuadrados

Lote 31: NORORIENTE: en extensión de 6.00 metros con Lote 32 de la misma manzana; SUR-OCCIDENTE: en extensión de 6.00 metros con la vía Quinini. SUR-ORIENTE: en extensión de 12.00 metros con Lote 33 de la misma manzana, NOR-OCCIDENTE: en extensión de 12.00 metros con Lote 29 de la misma manzana. Tiene un área de 72.00 metros cuadrados.

Lote 32: NORORIENTE: en extensión de 6.00 metros con vía Cualamaná. SUR-OCCIDENTE en extensión de 6.00 metros con Lote 31 de la misma manzana SUR-ORIENTE: en extensión de 12.00 metros con Lote 34 de la misma manzana NOR-OCCIDENTE en extensión de 12.00 metros con Lote 30 de la misma manzana. Tiene un área de 72.00 metros cuadrados

Lote 33 NORORIENTE: en extensión de 6.00 metros con Lote 34 de la misma

Escuela Secundaria "ESTADIA PALMER" "QUININI"

manzana; SUR-OCCIDENTE: en extensión de 6.00 metros con la vía Quiniñí.
SUR-ORIENTE: en extensión de 12.00 metros con Lote 35 de la misma
manzana, NOR-OCCIDENTE E: en extensión de 12.00 metros con Lote 31 de
la misma manzana. Tiene un área de 72.00 metros cuadrados.
Lote 34: NORORIENTE: en extensión de 6.00 metros con vía Cualamaná.
SUR-OCCIDENTE en extensión de 6.00 metros con Lote 33 de la misma
manzana SUR-ORIENTE: en extensión de 12.00 metros con Lote 36 de la
misma manzana NOR-OCCIDENTE en extensión de 12.00 metros con Lote
32 de la misma manzana. Tiene un área de 72.00 metros cuadrados
Lote 35: NORORIENTE: en extensión de 6.00 metros con Lote 36 de la
misma manzana; SUR-OCCIDENTE: en extensión de 6.00 metros con la vía
Quiniñí. SUR-ORIENTE: en extensión de 12.00 metros con Lote 37 de la
misma manzana, NOR-OCCIDENTE: en extensión de 12.00 metros con Lote
33 de la misma manzana. Tiene un área de 72.00 metros cuadrados.
Lote 36: NORORIENTE: en extensión de 6.00 metros con vía Cualamaná.
SUR-OCCIDENTE en extensión de 6.00 metros con Lote 35 de la misma
manzana SUR-ORIENTE: en extensión de 12.00 metros con Lote 38 de la
misma manzana NOR-OCCIDENTE en extensión de 12.00 metros con Lote
34 de la misma manzana. Tiene un área de 72.00 metros cuadrados
Lote 37: NORORIENTE: en extensión de 6.00 metros con Lote 38 de la
misma manzana; SUR-OCCIDENTE: en extensión de 6.00 metros con la vía
Quiniñí. SUR-ORIENTE: en extensión de 12.00 metros con Lote 39 de la
misma manzana, NOR-OCCIDENTE: en extensión de 12.00 metros con Lote
35 de la misma manzana. Tiene un área de 72.00 metros cuadrados.
Lote 38: NORORIENTE: en extensión de 6.00 metros con vía Cualamaná.
SUR OCCIDENTE en extensión de 6.00 metros con Lote 37 de la misma
manzana SUR-ORIENTE: en extensión de 12.00 metros con Lote 40 de la
misma manzana NOR-OCCIDENTE en extensión de 12.00 metros con Lote
36 de la misma manzana. Tiene un área de 72.00 metros cuadrados
Lote 39: NORORIENTE: en extensión de 6.00 metros con Lote 40 de la
misma manzana; SUR-OCCIDENTE: en extensión de 6.00 metros con la vía
Quiniñí SUR-ORIENTE: en extensión de 12.00 metros con Lote 41 de la
misma manzana, NOR-OCCIDENTE: en extensión de 12.00 metros con Lote

1482169



37 de la misma manzana. Tiene un área de 72.00 metros cuadrados.

Lote 40: NORORIENTE en extensión de 6.00 metros con vía Cualamana. SUR-OCCIDENTE en extensión de 6.00 metros con Lote 39 de la misma manzana SUR-ORIENTE en extensión de 12.00

metros con Lote 42 de la misma manzana NOR-OCCIDENTE en extensión de 12.00 metros con Lote 38 de la misma manzana. Tiene un área de 72.00 metros cuadrados

Lote 41: NORORIENTE: en extensión de 6.00 metros con Lote 40 de la misma manzana; SUR-OCCIDENTE: en extensión de 6.00 metros con vía Quinini. SUR-ORIENTE: en extensión de 12.00 metros con vía Orestivo NOR-OCCIDENTE: en extensión de 12.00 metros con Lote 39 de la misma manzana. Tiene un área de 72.00 metros cuadrados

Lote 42: NORORIENTE: en extensión de 6.00 metros con vía Cualamana. SUR-OCCIDENTE en extensión de 6.00 metros con Lote 41 de la misma manzana SUR-ORIENTE: en extensión de 12.00 metros con vía Quinini NOR-OCCIDENTE en extensión de 12.00 metros con Lote 39 de la misma manzana. Tiene un área de 72.00 metros cuadrados

MANZANA B : NORORIENTE: en extensión de 108.00 metros con vía Quinini. SUR-OCCIDENTE en extensión de 108.00 metros con vía Quinini SUR-ORIENTE: en extensión de 24.00 metros con vía Orestivo NOR-OCCIDENTE en extensión 24.00 metros. Zona Verde. El área total del lote es de 2592. metros cuadrados y Esta manzana está comprendida por 36 lotes así:

Lote 1: NORORIENTE: en extensión de 6.00 metros con Lote 2 de la misma manzana. SUR-OCCIDENTE: en extensión de 6.00 metros con vía Paguey. SUR-ORIENTE: en extensión de 12.00 metros con vía Orestivo misma manzana. NOR-OCCIDENTE: en extensión de 12.00 metros con zona verde. Tiene un área de 72.00 metros cuadrados

Lote 2: NORORIENTE: en extensión de 6.00 metros con vía Paguey OCCIDENTE en extensión de 6.00 metros con vía Paguey SUR-ORIENTE en extensión de 12.00 metros con vía Orestivo

Margarita Elena Ortiz
REGISTRADORA

manzana NOR-OCCIDENTE en extensión de 12.00 metros con zona verde.

Tiene un área de 72.00 metros cuadrados

Lote 3 NORORIENTE en extensión de 6.00 metros con Lote 4 de la misma manzana, SUR-OCCIDENTE en extensión de 6.00 metros con la vía Paguey. SUR-ORIENTE en extensión de 12.00 metros con Lote 5 de la misma manzana. NOR-OCCIDENTE en extensión de 12.00 metros con Lote 1 de la misma manzana. Tiene un área de 72.00 metros cuadrados.

Lote 4 NORORIENTE en extensión de 6.00 metros con vía Quinini. SUR-OCCIDENTE en extensión de 6.00 metros con Lote 3 de la misma manzana. SUR-ORIENTE en extensión de 12.00 metros con Lote 6 de la misma manzana. NOR-OCCIDENTE en extensión de 12.00 metros con Lote 2 de la misma manzana. Tiene un área de 72.00 metros cuadrados.

Lote 5 NORORIENTE en extensión de 6.00 metros con Lote 6 de la misma manzana. SUR-OCCIDENTE en extensión de 6.00 metros con la vía Paguey. SUR-ORIENTE en extensión de 12.00 metros con Lote 7 de la misma manzana. NOR-OCCIDENTE en extensión de 12.00 metros con Lote 3 de la misma manzana. Tiene un área de 72.00 metros cuadrados.

Lote 6 NORORIENTE en extensión de 6.00 metros con vía Quinini. SUR-OCCIDENTE en extensión de 6.00 metros con Lote 5 de la misma manzana. SUR-ORIENTE en extensión de 12.00 metros con Lote 8 de la misma manzana. NOR-OCCIDENTE en extensión de 12.00 metros con Lote 4 de la misma manzana. Tiene un área de 72.00 metros cuadrados.

Lote 7 NORORIENTE en extensión de 6.00 metros con Lote 8 de la misma manzana. SUR-OCCIDENTE en extensión de 6.00 metros con la vía Paguey. SUR-ORIENTE en extensión de 12.00 metros con Lote 9 de la misma manzana. NOR-OCCIDENTE en extensión de 12.00 metros con Lote 5 de la misma manzana. Tiene un área de 72.00 metros cuadrados.

Lote 8 NORORIENTE en extensión de 6.00 metros con vía Quinini. SUR-OCCIDENTE en extensión de 6.00 metros con Lote 7 de la misma manzana. SUR-ORIENTE en extensión de 12.00 metros con Lote 10 de la misma manzana. NOR-OCCIDENTE en extensión de 12.00 metros con Lote 6 de la misma manzana. Tiene un área de 72.00 metros cuadrados.

Lote 9 NORORIENTE en extensión de 6.00 metros con Lote 10 de la misma

11571



manzana; SUR-OCCIDENTE en extensión de 6.00 metros con la vía Paguey. SUR-ORIENTE en extensión de 12.00 metros con Lote 11 de la misma manzana, NOR-OCCIDENTE en extensión de 12.00 metros con Lote 7 de la misma manzana. Tiene un área de 72.00 metros cuadrados.

cuadrados.

Lote 10: NORORIENTE: en extensión de 6.00 metros con vía Quirini. OCCIDENTE: en extensión de 6.00 metros con Lote 8 de la misma manzana. SUR-ORIENTE: en extensión de 12.00 metros con Lote 10 de la misma manzana NOR-OCCIDENTE en extensión de 12.00 metros con Lote 10 de la misma manzana. Tiene un área de 72.00 metros cuadrados.

Lote 11: NORORIENTE: en extensión de 6.00 metros con Lote 11 de la misma manzana; SUR-OCCIDENTE: en extensión de 6.00 metros con vía Paguey. SUR-ORIENTE: en extensión de 12.00 metros con Lote 11 de la misma manzana, NOR-OCCIDENTE: en extensión de 12.00 metros con Lote 9 de la misma manzana. Tiene un área de 72.00 metros cuadrados.

Lote 12: NORORIENTE: en extensión de 6.00 metros con vía Quirini. SUR-OCCIDENTE en extensión de 6.00 metros con Lote 11 de la misma manzana SUR-ORIENTE: en extensión de 12.00 metros con Lote 12 de la misma manzana NOR-OCCIDENTE en extensión de 12.00 metros con Lote 12 de la misma manzana. Tiene un área de 72.00 metros cuadrados.

Lote 13 : NORORIENTE. en extensión de 6.00 metros con Lote 11 de la misma manzana; SUR-OCCIDENTE: en extensión de 6.00 metros con vía Paguey. SUR-ORIENTE: en extensión de 12.00 metros con Lote 13 de la misma manzana, NOR-OCCIDENTE: en extensión de 12.00 metros con Lote 11 de la misma manzana. Tiene un área de 72.00 metros cuadrados.

Lote 14: NORORIENTE: en extensión de 6.00 metros con vía Quirini. SUR-OCCIDENTE en extensión de 6.00 metros con Lote 13 de la misma manzana SUR-ORIENTE: en extensión de 12.00 metros con Lote 14 de la misma manzana NOR-OCCIDENTE en extensión de 12.00 metros con Lote 12 de la misma manzana. Tiene un área de 72.00 metros cuadrados.

Lote 15: NORORIENTE: en extensión de 6.00 metros con vía Quirini.

Municipalidad de Guayama, P.R.
REGISTRO MUNICIPAL

misma manzana, SUR-OCCIDENTE: en extensión de 6.00 metros con la vía Paquey SUR-ORIENTE: en extensión de 12.00 metros con Lote 17 de la misma manzana, NOR-OCCIDENTE: en extensión de 12.00 metros con Lote 13 de la misma manzana. Tiene un área de 72.00 metros cuadrados.

Lote 16: NORORIENTE: en extensión de 6.00 metros con vía Quinini SUR-OCCIDENTE: en extensión de 6.00 metros con Lote 15 de la misma manzana SUR-ORIENTE: en extensión de 12.00 metros con Lote 18 de la misma manzana NOR-OCCIDENTE: en extensión de 12.00 metros con Lote 14 de la misma manzana. Tiene un área de 72.00 metros cuadrados


Lote 17: NORORIENTE: en extensión de 6.00 metros con Lote 18 de la misma manzana SUR-OCCIDENTE: en extensión de 6.00 metros con la vía Paquey SUR-ORIENTE: en extensión de 12.00 metros con Lote 19 de la misma manzana, NOR-OCCIDENTE: en extensión de 12.00 metros con Lote 13 de la misma manzana. Tiene un área de 72.00 metros cuadrados.

Lote 18: NORORIENTE: en extensión de 6.00 metros con vía Quinini SUR-OCCIDENTE: en extensión de 6.00 metros con Lote 17 de la misma manzana SUR-ORIENTE: en extensión de 12.00 metros con Lote 20 de la misma manzana NOR-OCCIDENTE: en extensión de 12.00 metros con Lote 16 de la misma manzana. Tiene un área de 72.00 metros cuadrados

Lote 19: NORORIENTE: en extensión de 6.00 metros con Lote 20 de la misma manzana, SUR-OCCIDENTE: en extensión de 6.00 metros con la vía Paquey SUR-ORIENTE: en extensión de 12.00 metros con Lote 21 de la misma manzana, NOR-OCCIDENTE: en extensión de 12.00 metros con Lote 17 de la misma manzana. Tiene un área de 72.00 metros cuadrados.

Lote 20: NORORIENTE: en extensión de 6.00 metros con vía Quinini SUR-OCCIDENTE: en extensión de 6.00 metros con Lote 19 de la misma manzana SUR-ORIENTE: en extensión de 12.00 metros con Lote 22 de la misma manzana NOR-OCCIDENTE: en extensión de 12.00 metros con Lote 18 de la misma manzana. Tiene un área de 72.00 metros cuadrados

Lote 21: NORORIENTE: en extensión de 6.00 metros con Lote 22 de la misma manzana SUR-OCCIDENTE: en extensión de 6.00 metros con la vía Paquey SUR-ORIENTE: en extensión de 12.00 metros con Lote 23 de la misma manzana NOR-OCCIDENTE: en extensión de 12.00 metros con Lote



19 de la misma manzana Tiene un área de 72.00 metros cuadrados.

Lote 22: NORORIENTE: en extensión de 6.00 metros con vía Quindío SUR-OCCIDENTE: en extensión de 6.00 metros con Lote 21 de la misma manzana SUR-ORIENTE: en extensión de 12.00 metros con Lote 24 de la misma manzana NOR-OCCIDENTE: en extensión de 12.00 metros con Lote 20 de la misma manzana Tiene un área de 72.00 metros cuadrados

Lote 23: NORORIENTE: en extensión de 6.00 metros con Lote 22 de la misma manzana; SUR-OCCIDENTE: en extensión de 6.00 metros con vía Quindío Paguey SUR-ORIENTE: en extensión de 12.00 metros con Lote 21 de la misma manzana, NOR-OCCIDENTE: en extensión de 12.00 metros con Lote 21 de la misma manzana. Tiene un área de 72.00 metros cuadrados

Lote 24: NORORIENTE: en extensión de 6.00 metros con vía Quindío SUR-OCCIDENTE en extensión de 6.00 metros con Lote 23 de la misma manzana SUR-ORIENTE: en extensión de 12.00 metros con Lote 20 de la misma manzana NOR-OCCIDENTE en extensión de 12.00 metros con Lote 27 de la misma manzana. Tiene un área de 72.00 metros cuadrados

Lote 25: NORORIENTE: en extensión de 6.00 metros con Lote 26 de la misma manzana . SUR-OCCIDENTE en extensión de 6.00 metros con vía Paguey SUR-ORIENTE: en extensión de 12.00 metros con Lote 27 de la misma manzana NOR-OCCIDENTE en extensión de 12.00 metros con Lote 24 de la misma manzana. Tiene un área de 72.00 metros cuadrados

Lote 26: NORORIENTE: en extensión de 6.00 metros con vía Quindío SUR-OCCIDENTE en extensión de 6.00 metros con Lote 25 de la misma manzana SUR-ORIENTE: en extensión de 12.00 metros con Lote 23 de la misma manzana NOR-OCCIDENTE en extensión de 12.00 metros con Lote 24 de la misma manzana. Tiene un área de 72.00 metros cuadrados

Lote 27: NORORIENTE: en extensión de 6.00 metros con Lote 28 de la misma manzana . SUR-OCCIDENTE en extensión de 6.00 metros con vía Paguey SUR-ORIENTE: en extensión de 12.00 metros con Lote 26 de la misma manzana NOR-OCCIDENTE en extensión de 12.00 metros con Lote 25 de la misma manzana. Tiene un área de 72.00 metros cuadrados

Municipalidad de Quindío
SECRETARÍA DE PLANEACIÓN

de la misma manzana. Tiene un área de 72.00 metros cuadrados

Lote 22: NOR-ORIENTE en extensión de 6.00 metros con vía Quinini, SUR-OCIDENTE en extensión de 6.00 metros con Lote 27 de la misma manzana, SUR-ORIENTE en extensión de 12.00 metros con Lote 30 de la misma manzana, NOR-OCIDENTE en extensión de 12.00 metros con Lote 26 de la misma manzana. Tiene un área de 72.00 metros cuadrados

Lote 29: NOR-ORIENTE en extensión de 6.00 metros con Lote 30 de la misma manzana, SUR-OCIDENTE en extensión de 6.00 metros con la vía Papey, SUR-ORIENTE en extensión de 12.00 metros con Lote 31 de la misma manzana, NOR-OCIDENTE en extensión de 12.00 metros con Lote 28 de la misma manzana. Tiene un área de 72.00 metros cuadrados.

Lote 30: NOR-ORIENTE en extensión de 6.00 metros con vía Quinini, SUR-OCIDENTE en extensión de 6.00 metros con Lote 29 de la misma manzana, SUR-ORIENTE en extensión de 12.00 metros con Lote 32 de la misma manzana, NOR-OCIDENTE en extensión de 12.00 metros con Lote 28 de la misma manzana. Tiene un área de 72.00 metros cuadrados

Lote 31: NOR-ORIENTE en extensión de 6.00 metros con Lote 32 de la misma manzana, SUR-OCIDENTE en extensión de 6.00 metros con la vía Papey, SUR-ORIENTE en extensión de 12.00 metros con Lote 33 de la misma manzana, NOR-OCIDENTE en extensión de 12.00 metros con Lote 27 de la misma manzana. Tiene un área de 72.00 metros cuadrados.

Lote 32: NOR-ORIENTE en extensión de 6.00 metros con vía Quinini, SUR-OCIDENTE en extensión de 6.00 metros con Lote 31 de la misma manzana, SUR-ORIENTE en extensión de 12.00 metros con Lote 34 de la misma manzana, NOR-OCIDENTE en extensión de 12.00 metros con Lote 30 de la misma manzana. Tiene un área de 72.00 metros cuadrados

Lote 33: NOR-ORIENTE en extensión de 6.00 metros con Lote 34 de la misma manzana, SUR-OCIDENTE en extensión de 6.00 metros con la vía Papey, SUR-ORIENTE en extensión de 12.00 metros con Lote 35 de la misma manzana, NOR-OCIDENTE en extensión de 12.00 metros con Lote 27 de la misma manzana. Tiene un área de 72.00 metros cuadrados.

Lote 34: NOR-ORIENTE en extensión de 6.00 metros con vía Quinini, SUR-OCIDENTE en extensión de 6.00 metros con Lote 33 de la misma manzana



SUR-ORIENTE: en extensión de 12.00 metros con Lote 36 de la misma manzana. NOR-OCCIDENTE en extensión de 12.00 metros con Lote 32 de la misma manzana. Tiene un área de 72.00 metros cuadrados.

Lote 35: NORORIENTE: en extensión de 6.00

metros con Lote 36 de la misma manzana; SUR-OCCIDENTE: en extensión de 6.00 metros con la vía Paguey. SUR-ORIENTE: en extensión de 12.00 metros con vía Oreste Sindici, NOR-OCCIDENTE: en extensión de 12.00 metros con Lote 33 de la misma manzana. Tiene un área de 72.00 metros cuadrados.

Lote 36: NORORIENTE: en extensión de 6.00 metros con vía Oreste Sindici. OCCIDENTE en extensión de 6.00 metros con Lote 35 de la misma manzana.

SUR-ORIENTE: en extensión de 12.00 metros con vía Oreste Sindici. NOR-OCCIDENTE en extensión de 12.00 metros con Lote 34 de la misma manzana. Tiene un área de 72.00 metros cuadrados.

MANZANA C: NORORIENTE: en extensión de 72.00 metros con vía Paguey. SUR-OCCIDENTE: en extensión de 54.00 metros con zona verde Panches. SUR-ORIENTE: en extensión de 24.00 metros con vía Oreste Sindici y NOR-OCCIDENTE: en extensión de 12.00 metros con zona verde y en extensión de 12.00 metros con vía parte de zona verde. Esta manzana está comprendida por 21 lotes, así:

Lote 1: NORORIENTE: en extensión de 6.00 metros con vía Paguey. SUR-OCCIDENTE en extensión de 6.00 metros con zona verde. SUR-ORIENTE en extensión de 12.00 metros con Lote 2 de la misma manzana. NOR-OCCIDENTE en extensión de 12.00 metros con zona verde. Tiene un área de 72.00 metros cuadrados.

Lote 2 : NORORIENTE: en extensión de 6.00 metros con vía Paguey. SUR-OCCIDENTE: en extensión de 6.00 metros con zona verde. SUR-ORIENTE en extensión de 12.00 metros con Lote 3 de la misma manzana. NOR-OCCIDENTE en extensión de 12.00 metros con Lote 1 de la misma manzana. Tiene un área de 72.00 metros cuadrados.

Lote 3: NORORIENTE: en extensión de 6.00 metros con vía Paguey.

REGISTRADO EN EL REGISTRO MUNICIPAL DE PANCHES



SUR-ORIENTE: en extensión de 12.00 metros con Lote 36 de la misma manzana. NOR-OCCIDENTE en extensión de 12.00 metros con Lote 32 de la misma manzana. Tiene un área de 72.00 metros cuadrados.

Lote 35: NORORIENTE: en extensión de 6.00 metros con Lote 36 de la misma manzana; SUR-OCCIDENTE: en extensión de 6.00 metros con la vía Paguey. SUR-ORIENTE: en extensión de 12.00 metros con vía Oreste Sindici, NOR-OCCIDENTE: en extensión de 12.00 metros con Lote 33 de la misma manzana. Tiene un área de 72.00 metros cuadrados.

Lote 36: NORORIENTE: en extensión de 6.00 metros con vía Oreste Sindici; OCCIDENTE en extensión de 6.00 metros con Lote 35 de la misma manzana; SUR-ORIENTE: en extensión de 12.00 metros con vía Oreste Sindici; NOR-OCCIDENTE en extensión de 12.00 metros con Lote 34 de la misma manzana. Tiene un área de 72.00 metros cuadrados.

MANZANA C: NORORIENTE: en extensión de 72.00 metros con vía Paguey. SUR-OCCIDENTE: en extensión de 54.00 metros con vía Panchos. SUR-ORIENTE: en extensión de 24.00 metros con vía Oreste Sindici y NOR-OCCIDENTE: en extensión de 12.00 metros con una zona verde y en extensión de 12.00 metros con otra parte de zona verde. Esta manzana está comprendida por 24 lotes, así:

Lote 1: NORORIENTE: en extensión de 6.00 metros con vía Paguey; OCCIDENTE en extensión de 6.00 metros con zona verde; SUR-ORIENTE: en extensión de 12.00 metros con Lote 2 de la misma manzana; NOR-OCCIDENTE en extensión de 12.00 metros con zona verde. Tiene un área de 72.00 metros cuadrados.

Lote 2 : NORORIENTE: en extensión de 6.00 metros con vía Paguey; OCCIDENTE: en extensión de 6.00 metros con zona verde; SUR-ORIENTE: en extensión de 12.00 metros con Lote 3 de la misma manzana; NOR-OCCIDENTE en extensión de 12.00 metros con Lote 1 de la misma manzana. Tiene un área de 72.00 metros cuadrados.

Lote 3: NORORIENTE: en extensión de 6.00 metros con vía Paguey; OCCIDENTE en extensión de 6.00 metros con zona verde; SUR-ORIENTE: en extensión de 12.00 metros con Lote 1 de la misma manzana; NOR-OCCIDENTE en extensión de 12.00 metros con Lote 2 de la misma manzana. Tiene un área de 72.00 metros cuadrados.

Suscripción No. 25.111
 ESCRIBANO PÚBLICO

misma manzana. Tiene un área de 72.00 metros cuadrados.

Lote 16: NORORIENTE: en extensión de 6.00 metros con Lote 17 de la misma manzana; SUR-OCCIDENTE: en extensión de 6.00 metros con vía Los Panches. SUR-ORIENTE: en extensión de 12.00 metros con Lote 18 de la misma manzana, NOR-OCCIDENTE: en extensión de 12.00 metros con Lote 14 de la misma manzana. Tiene un área de 72.00 metros cuadrados.

Lote 17: NORORIENTE: en extensión de 6.00 metros con vía Paguey. SUR-OCCIDENTE: en extensión de 6.00 metros con Lote 16 de la misma manzana SUR-ORIENTE: en extensión de 12.00 metros con Lote 19 de la misma manzana NOR-OCCIDENTE: en extensión de 12.00 metros con Lote 15 de la misma manzana. Tiene un área de 72.00 metros cuadrados

Lote 18: NORORIENTE: en extensión de 6.00 metros con Lote 19 de la misma manzana. SUR-OCCIDENTE: en extensión de 6.00 metros con vía Los Panches. SUR-ORIENTE: en extensión de 12.00 metros con Lote 20 de la misma manzana. NOR-OCCIDENTE: en extensión de 12.00 metros con Lote 16 de la misma manzana. Tiene un área de 72.00 metros cuadrados.


Lote 19: NORORIENTE: en extensión de 6.00 metros con vía Paguey. SUR-OCCIDENTE: en extensión de 6.00 metros con Lote 18 de la misma manzana. SUR-ORIENTE: en extensión de 12.00 metros con Lote 21 de la misma manzana NOR-OCCIDENTE: en extensión de 12.00 metros con Lote 17 de la misma manzana. Tiene un área de 72.00 metros cuadrados.

Lote 20: NORORIENTE: en extensión de 6.00 metros con Lote 21 de la misma manzana; SUR-OCCIDENTE: en extensión de 6.00 metros con vía Los Panches. SUR-ORIENTE: en extensión de 12.00 metros con vía Oreste Sindici. NOR OCCIDENTE: en extensión de 12.00 metros con Lote 18 de la misma manzana. Tiene un área de 72.00 metros cuadrados.

Lote 21: NORORIENTE: en extensión de 6.00 metros con vía Paguey. SUR-OCCIDENTE: en extensión de 6.00 metros con Lote 20 de la misma manzana. SUR-ORIENTE: en extensión de 12.00 metros con vía Oreste Sindici NOR-OCCIDENTE: en extensión de 12.00 metros con Lote 19 de la misma manzana. Tiene un área de 72.00 metros cuadrados.

CALLE "PORTAL DE TAMARINDO" ETAPA II

CALLE "CARA D. BOYEROS" ETAPA II. En extensión de 108.00 metros con Zona de



Parqueo SUR-OCCIDENTE: En extensión de 108.00 metros con vía La Tebaida. SUR-ORIENTE: En extensión de 12.00 metros con vía Carlos Julio. NOR-OCCIDENTE: En extensión de 12. Metros con vía Oreste Sindici. Está conformada por 18 Lotes así:

Lote 1: NORORIENTE: En extensión de 6.00 metros con Zona de Parqueo. SUR-OCCIDENTE: En extensión de 6.00 metros con vía La Tebaida. SUR-ORIENTE: En extensión de una parte de 7.00 metros con Lote 2 de la misma manzana y otra parte de 5.00 metros con zona verde. NOR-OCCIDENTE: En extensión de 12.00 metros con vía Oreste Sindici. Tiene un área de 72.00 metros cuadrados.

Lote 2: NORORIENTE: En extensión de 6.00 metros con Zona de Parqueo. SUR-OCCIDENTE: En extensión de 6.00 metros con vía La Tebaida. SUR-ORIENTE: En extensión de una parte de 7.00 metros con Lote 3 de la misma manzana y otra parte de 5.00 metros con zona verde. NOR-OCCIDENTE: En extensión de una parte de 7.00 metros con Lote 1 de la misma manzana y otra parte de 5.00 metros con zona verde. Tiene un área de 72.00 metros cuadrados.

Lote 3: NORORIENTE: En extensión de 6.00 metros con Zona de Parqueo. SUR-OCCIDENTE: En extensión de 6.00 metros con vía La Tebaida. SUR-ORIENTE: En extensión de una parte de 7.00 metros con Lote 4 de la misma manzana y otra parte de 5.00 metros con zona verde. NOR-OCCIDENTE: En extensión de una parte de 7.00 metros con Lote 2 de la misma manzana y otra parte de 5.00 metros con zona verde. Tiene un área de 72.00 metros cuadrados.

Lote 4: NORORIENTE: En extensión de 6.00 metros con Zona de Parqueo. SUR-OCCIDENTE: En extensión de 6.00 metros con vía La Tebaida. SUR-ORIENTE: En extensión de una parte de 7.00 metros con Lote 5 de la misma manzana y otra parte de 5.00 metros con zona verde. NOR-OCCIDENTE: En extensión de una parte de 7.00 metros con Lote 3 de la misma manzana y otra parte de 5.00 metros con zona verde. Tiene un área de 72.00 metros cuadrados.

Escuela Primaria N°1000000

Lote 5: NORORIENTE: En extensión de 6.00 metros con Zona de Parqueo.
SUR-OCCIDENTE: En extensión de 6.00 metros con vía La Tebaida. SUR-ORIENTE: En extensión de una parte de 9.50 metros con Lote 6 de la misma manzana y otra parte de 2.50 metros con zona verde. NOR-OCCIDENTE: En extensión de una parte de 7.00 metros con Lote 4 de la misma manzana y otra parte de 5.00 metros con zona verde. Tiene un área de 72.00 metros cuadrados.

Lote 6: NORORIENTE: En extensión de 6.00 metros con Zona de Parqueo.
SUR-OCCIDENTE: En extensión de 6.00 metros con vía La Tebaida. SUR-ORIENTE: En extensión de una parte de 9.50 metros con Lote 7 de la misma manzana y otra parte de 2.50 metros con zona verde. NOR-OCCIDENTE: En extensión de una parte de 9.50 metros con Lote 5 de la misma manzana y otra parte de 2.50 metros con zona verde. Tiene un área de 72.00 metros cuadrados.

Lote 7: NORORIENTE: En extensión de 6.00 metros con Zona de Parqueo.
SUR-OCCIDENTE: En extensión de 6.00 metros con vía La Tebaida. SUR-ORIENTE: En extensión de una parte de 9.50 metros con Lote 8 de la misma manzana y otra parte de 2.50 metros con zona verde. NOR-OCCIDENTE: En extensión de una parte de 9.50 metros con Lote 6 de la misma manzana y otra parte de 2.50 metros con zona verde. Tiene un área de 72.00 metros cuadrados.

Lote 8: NORORIENTE: En extensión de 6.00 metros con Zona de Parqueo.
SUR-OCCIDENTE: En extensión de 6.00 metros con vía La Tebaida. SUR-ORIENTE: En extensión de una parte de 10.00 metros con Lote 9 de la misma manzana y otra parte de 2.00 metros con zona verde. NOR-OCCIDENTE: En extensión de una parte de 9.50 metros con Lote 6 de la misma manzana y otra parte de 2.50 metros con zona verde. Tiene un área de 72.00 metros cuadrados.

Lote 9: NORORIENTE: En extensión de 6.00 metros con Zona de Parqueo.
SUR-OCCIDENTE: En extensión de 6.00 metros con vía La Tebaida. SUR-ORIENTE: En extensión de una parte de 10.00 metros con Lote 10 de la misma manzana y otra parte de 2.00 metros con zona verde. NOR-OCCIDENTE: En extensión de una parte de 10.00 metros con Lote 8 de la

NOR-OCCIDENTE: En extensión de una parte de 6.00 metros con Lote 13 de la misma manzana y otra parte de 6.00 metros con zona verde . Tiene un área de 72.00 metros cuadrados

Lote 15: NORORIENTE: En extensión de 6.00 metros con Zona de Parqueo.

SUR-OCCIDENTE: En extensión de 6.00 metros con vía La Tebaida. SUR-

ORIENTE: En extensión de 12.00 metros con Lote 16 de la misma manzana.

NOR-OCCIDENTE: En extensión de 12.00 metros con Lote 14 de la misma manzana . Tiene un área de 72.00 metros cuadrados

Lote 16: NORORIENTE: En extensión de 6.00 metros con Zona de Parqueo.

SUR-OCCIDENTE: En extensión de 6.00 metros con vía La Tebaida. SUR-

ORIENTE: En extensión de 12.00 metros con Lote 17 de la misma manzana.

NOR-OCCIDENTE: En extensión de 12.00 metros con Lote 15 de la misma manzana. Tiene un área de 72.00 metros cuadrados

Lote 17: NORORIENTE: En extensión de 6.00 metros con Zona de Parqueo.

SUR-OCCIDENTE: En extensión de 6.00 metros con vía La Tebaida. SUR-

ORIENTE: En extensión de 12.00 metros con Lote 18 de la misma manzana.

NOR-OCCIDENTE: En extensión de 12.00 metros con Lote 16 de la misma manzana. Tiene un área de 72.00 metros cuadrados

Lote 18: NORORIENTE: En extensión de 6.00 metros con Zona de Parqueo.

SUR-OCCIDENTE: En extensión de 6.00 metros con vía La Tebaida. SUR-

ORIENTE: En extensión de 12.00 metros con vía Carlos Julio. NOR-

OCCIDENTE: En extensión de 12.00 metros con Lote 17 de la misma manzana. Tiene un área de 72.00 metros cuadrados

MANZANA E : NORORIENTE: en extensión de 66.00 metros con vía La

Tebaida SUR-OCCIDENTE: en extensión de 66.00 metros con vía La

Palmará. SUR-ORIENTE: en extensión de 24.00 metros con vía Chicuy y

NOR-OCCIDENTE: en extensión de 24.00 metros, con vía Piringallo. Esta

manzana está comprendida por 22 lotes, así:

Lote 1 : NORORIENTE: en extensión de 6.00 metros con Lote 2 de la misma

manzana; SUR-OCCIDENTE: en extensión de 6.00 metros con la vía La

Palmará. SUR-ORIENTE: en extensión de 12.00 metros con Lote 3 de la

misma manzana, NOR OCCIDENTE: en extensión de 12.00 metros con vía

Piringallo. Tiene un área de 72.00 metros cuadrados.

32

1482172



Lote 2 : NORORIENTE: en extensión de 6.00 metros con vía Tebaida; SUR-OCCIDENTE: en extensión de 6.00 metros con lote 1 de la misma manzana. SUR-ORIENTE: en extensión de 12.00 metros con Lote 4 de la misma manzana. NOR-OCCIDENTE: en extensión de 12.00 metros con

via Piringallo. Tiene un área de 72.00 metros cuadrados.

Lote 3 : NORORIENTE: en extensión de 6.00 metros con Lote 4 de la misma manzana; SUR-OCCIDENTE: en extensión de 6.00 metros con la vía La Palmara. SUR-ORIENTE: en extensión de 12.00 metros con Lote 5 de la misma manzana, NOR-OCCIDENTE: en extensión de 12.00 metros con el lote 1 de la misma manzana. Tiene un área de 72.00 metros cuadrados.

Lote 4 : NORORIENTE: en extensión de 6.00 metros con vía Tebaida; SUR-OCCIDENTE: en extensión de 6.00 metros con lote 3 de la misma manzana. SUR-ORIENTE: en extensión de 12.00 metros con Lote 6 de la misma manzana, NOR-OCCIDENTE: en extensión de 12.00 metros con lote 2 de la misma manzana. Tiene un área de 72.00 metros cuadrados.

Lote 5 NORORIENTE: en extensión de 6.00 metros con Lote 6 de la misma manzana; SUR-OCCIDENTE: en extensión de 6.00 metros con la vía La Palmara. SUR-ORIENTE: en extensión de 12.00 metros con Lote 7 de la misma manzana, NOR-OCCIDENTE: en extensión de 12.00 metros con Lote 3 de la misma manzana. Tiene un área de 72.00 metros cuadrados.

Lote 6 NORORIENTE: en extensión de 6.00 metros con vía La Tebaida; SUR-OCCIDENTE: en extensión de 6.00 metros con Lote 5 de la misma manzana. SUR-ORIENTE: en extensión de 12.00 metros con Lote 8 de la misma manzana, NOR-OCCIDENTE: en extensión de 12.00 metros con Lote 4 de la misma manzana. Tiene un área de 72.00 metros cuadrados.

Lote 7 NORORIENTE: en extensión de 6.00 metros con Lote 8 de la misma manzana; SUR-OCCIDENTE: en extensión de 6.00 metros con la vía La Palmara. SUR-ORIENTE: en extensión de 12.00 metros con Lote 9 de la misma manzana, NOR-OCCIDENTE: en extensión de 12.00 metros con Lote 5 de la misma manzana. Tiene un área de 72.00 metros cuadrados.

Lote 8 NORORIENTE: en extensión de 6.00 metros con vía La Tebaida;

ESTE PAPEL NO TIENE COSTO ANEXO PARA...

Handwritten signature

65

12

SUR-OCCIDENTE: en extensión de 6,00 metros con Lote 7 de la misma manzana, SUR-ORIENTE: en extensión de 12,00 metros con Lote 10 de la misma manzana, NOR-OCCIDENTE: en extensión de 12,00 metros con Lote 6 de la misma manzana. Tiene un área de 72,00 metros cuadrados.

Lote 9 NORORIENTE: en extensión de 6,00 metros con Lote 10 de la misma manzana; SUR-OCCIDENTE: en extensión de 6,00 metros con la vía La Palmara. SUR-ORIENTE: en extensión de 12,00 metros con Lote 11 de la misma manzana, NOR-OCCIDENTE: en extensión de 12,00 metros con Lote 7 de la misma manzana. Tiene un área de 72,00 metros cuadrados.

Lote 10 NORORIENTE: en extensión de 6,00 metros con vía La Tebaida; SUR-OCCIDENTE: en extensión de 6,00 metros con Lote 9 de la misma manzana. SUR-ORIENTE: en extensión de 12,00 metros con Lote 12 de la misma manzana, NOR-OCCIDENTE: en extensión de 12,00 metros con Lote 8 de la misma manzana. Tiene un área de 72,00 metros cuadrados.

Lote 11 NORORIENTE: en extensión de 6,00 metros con Lote 12 de la misma manzana; SUR-OCCIDENTE: en extensión de 6,00 metros con la vía La Palmara. SUR-ORIENTE: en extensión de 12,00 metros con Lote 13 de la misma manzana, NOR-OCCIDENTE: en extensión de 12,00 metros con Lote 9 de la misma manzana. Tiene un área de 72,00 metros cuadrados.

Lote 12 NORORIENTE: en extensión de 6,00 metros con vía La Tebaida; SUR-OCCIDENTE: en extensión de 6,00 metros con Lote 11 de la misma manzana. SUR-ORIENTE: en extensión de 12,00 metros con Lote 14 de la misma manzana, NOR-OCCIDENTE: en extensión de 12,00 metros con Lote 10 de la misma manzana. Tiene un área de 72,00 metros cuadrados.

Lote 13 NORORIENTE: en extensión de 6,00 metros con Lote 14 de la misma manzana; SUR-OCCIDENTE: en extensión de 6,00 metros con la vía La Palmara. SUR-ORIENTE: en extensión de 12,00 metros con Lote 15 de la misma manzana, NOR-OCCIDENTE: en extensión de 12,00 metros con Lote 11 de la misma manzana. Tiene un área de 72,00 metros cuadrados.

Lote 14 NORORIENTE: en extensión de 6,00 metros con vía La Tebaida; SUR-OCCIDENTE: en extensión de 6,00 metros con Lote 13 de la misma manzana. SUR-ORIENTE: en extensión de 12,00 metros con Lote 16 de la misma manzana, NOR-OCCIDENTE: en extensión de 12,00 metros con Lote

Lote 21: NORORIENTE: en extensión de 5.00 metros con Lote 22 de la
 misma manzana; SUR-OCCIDENTE: en extensión de 6.00 metros con la vía
 La Palmara, SUR-ORIENTE: en extensión de 12.00 metros con vía Chicuy,
 NOR-OCCIDENTE: en extensión de 12.00 metros con Lote 19 de la misma
 manzana. Tiene un área de 72.00 metros cuadrados.

Lote 22: NORORIENTE: en extensión de 6.00 metros con vía La Tebalda;
 SUR-OCCIDENTE: en extensión de 6.00 metros con Lote 21 de la misma
 manzana, SUR-ORIENTE: en extensión de 12.00 metros con vía Chicuy,
 NOR-OCCIDENTE: en extensión de 12.00 metros con Lote 20 de la misma
 manzana. Tiene un área de 72.00 metros cuadrados.

MANZANA 6: NORORIENTE: en extensión de 30.00 metros con vía La
 Tebalda SUR-OCCIDENTE: en extensión de 30.00 metros con vía La
 Palmara ORIENTE: en extensión de 24.00 metros con vía Carlos Julio NOR-
 OCCIDENTE: en extensión de 24.00 metros, con Chicuy. Tiene un área de
 720.00 metros cuadrados esta manzana está comprendida por 22 lotes, así:

Lote 1: NORORIENTE: en extensión de 6.00 metros con vía La Tebalda SUR-
 OCCIDENTE: en extensión de 6.00 metros con Lote 1 de la misma
 manzana, SUR-ORIENTE: en extensión de 12.00 metros con Lote 4 de la misma
 manzana, NOR-OCCIDENTE: en extensión de 12.00 metros con vía Chicuy,
 Tiene un área de 72.00 metros cuadrados.

Lote 2: NORORIENTE: en extensión de 6.00 metros con vía La Tebalda SUR-
 OCCIDENTE: en extensión de 6.00 metros con Lote 1 de la misma
 manzana, SUR-ORIENTE: en extensión de 12.00 metros con Lote 4 de la misma
 manzana, NOR-OCCIDENTE: en extensión de 12.00 metros con vía Chicuy,
 Tiene un área de 72.00 metros cuadrados.

Lote 3: NORORIENTE: en extensión de 6.00 metros con Lote 4 de la misma
 manzana, SUR-OCCIDENTE: en extensión de 6.00 metros con vía La
 Palmara, SUR-ORIENTE: en extensión de 12.00 metros con Lote 3 de la
 misma manzana, NOR-OCCIDENTE: en extensión de 12.00 metros con vía
 Chicuy. Tiene un área de 72.00 metros cuadrados.

Lote 4: NORORIENTE: en extensión de 6.00 metros con vía La Tebalda SUR



OCCIDENTE: En extensión de 6.00 metros con Lote 3 de la misma manzana. SUR-ORIENTE: En extensión de 12.00 metros con Lote 6 de la misma manzana. NOR-OCCIDENTE: En extensión de 12.00 metros con Lote 2 de la misma manzana. Tiene un área de 72.00 metros cuadrados.

Lote 5: NORORIENTE: En extensión de 6.00 metros con Lote 6 de la misma manzana. SUR-OCCIDENTE: En extensión de 6.00 metros con vía La Palmara. SUR-ORIENTE: En extensión de 12.00 metros con Lote 7 de la misma manzana. NOR-OCCIDENTE: En extensión de 12.00 metros con Lote 3 de la misma manzana. Tiene un área de 72.00 metros cuadrados.

Lote 6: NORORIENTE: En extensión de 6.00 metros con vía la Tebaida. SUR-OCCIDENTE: En extensión de 6.00 metros con Lote 5 de la misma manzana. SUR-ORIENTE: En extensión de 12.00 metros con Lote 8 de la misma manzana. NOR-OCCIDENTE: En extensión de 12.00 metros con Lote 4 de la misma manzana. Tiene un área de 72.00 metros cuadrados.

Lote 7: NORORIENTE: En extensión de 6.00 metros con Lote 8 de la misma manzana. SUR-OCCIDENTE: En extensión de 6.00 metros con vía La Palmara. SUR-ORIENTE: En extensión de 12.00 metros con Lote 9 de la misma manzana. NOR-OCCIDENTE: En extensión de 12.00 metros con Lote 5 de la misma manzana. Tiene un área de 72.00 metros cuadrados.

Lote 8: NORORIENTE: En extensión de 6.00 metros con vía la Tebaida. SUR-OCCIDENTE: En extensión de 6.00 metros con Lote 7 de la misma manzana. SUR-ORIENTE: En extensión de 12.00 metros con Lote 10 de la misma manzana. NOR-OCCIDENTE: En extensión de 12.00 metros con Lote 6 de la misma manzana. Tiene un área de 72.00 metros cuadrados.

Lote 9: NORORIENTE: En extensión de 6.00 metros con Lote 10 de la misma manzana. SUR-OCCIDENTE: En extensión de 6.00 metros con vía La Palmara. SUR-ORIENTE: En extensión de 12.00 metros con vía Carlos Julio. NOR-OCCIDENTE: En extensión de 12.00 metros con Lote 7 de la misma manzana. Tiene un área de 72.00 metros cuadrados.

Lote 10: NORORIENTE: En extensión de 6.00 metros con vía la Tebaida. SUR-OCCIDENTE: En extensión de 6.00 metros con Lote 9 de la misma manzana.

Registrado en el Libro de
 Escrituras de la
 Oficina del Registrador
 del Estado de Palmar

manzana, SUR-ORIENTE: En extensión de 12.00 metros con vía Carlos Julio.
 NOR-OCCIDENTE: En extensión de 12.00 metros con Lote 8 de la misma manzana. Tiene un área de 72.00 metros cuadrados.

MANZANA H: NORORIENTE: En extensión de 36.00 metros con vía La Palmará SUR-OCCIDENTE: En extensión de 36.00 metros con vía Media Luna, SUR-ORIENTE: En extensión de 24.00 metros con vía Carlos Julio, NOR-OCCIDENTE: En extensión 24.00 metros con vía Chicuy. Tiene un área total de 864.00 metros cuadrados. Esta conformada por 12 lotes, así:

Lote 1: NORORIENTE: En extensión de 6.00 metros con Lote 2 de la misma manzana, SUR-OCCIDENTE: En extensión de 6.00 metros con vía Media Luna, SUR-ORIENTE: En extensión de 12.00 metros con Lote 3 de la misma manzana, NOR-OCCIDENTE: En extensión de 12.00 metros con vía Chicuy. Tiene un área de 72.00 metros cuadrados.

Lote 2: NORORIENTE: En extensión de 6.00 metros con vía La Palmará SUR-OCCIDENTE: En extensión de 6.00 metros con Lote 1 de la misma manzana, SUR-ORIENTE: En extensión de 12.00 metros con Lote 4 de la misma manzana, NOR-OCCIDENTE: En extensión de 12.00 metros con vía Media Luna, SUR-ORIENTE: En extensión de 12.00 metros con Lote 5 de la misma manzana, SUR-OCCIDENTE: En extensión de 6.00 metros con vía Media Luna, SUR-ORIENTE: En extensión de 6.00 metros con Lote 6 de la misma manzana, SUR-ORIENTE: En extensión de 12.00 metros con Lote 6 de la misma manzana, NOR-OCCIDENTE: En extensión de 12.00 metros con Lote 6 de la misma manzana, SUR-ORIENTE: En extensión de 12.00 metros con Lote 7 de la misma manzana, NOR-OCCIDENTE: En extensión de 12.00 metros con Lote 3 de la misma manzana. Tiene un área de 72.00 metros cuadrados.

Lote 3: NORORIENTE: En extensión de 6.00 metros con Lote 4 de la misma manzana, SUR-OCCIDENTE: En extensión de 6.00 metros con vía Media Luna, SUR-ORIENTE: En extensión de 12.00 metros con Lote 5 de la misma manzana, SUR-ORIENTE: En extensión de 12.00 metros con Lote 1 de la misma manzana. Tiene un área de 72.00 metros cuadrados.

Lote 4: NORORIENTE: En extensión de 6.00 metros con vía La Palmará SUR-OCCIDENTE: En extensión de 6.00 metros con Lote 3 de la misma manzana, SUR-ORIENTE: En extensión de 12.00 metros con Lote 6 de la misma manzana, SUR-ORIENTE: En extensión de 12.00 metros con Lote 6 de la misma manzana, NOR-OCCIDENTE: En extensión de 12.00 metros con Lote 6 de la misma manzana. Tiene un área de 72.00 metros cuadrados.

Lote 5: NORORIENTE: En extensión de 6.00 metros con Lote 6 de la misma manzana, SUR-OCCIDENTE: En extensión de 6.00 metros con vía Media Luna, SUR-ORIENTE: En extensión de 12.00 metros con Lote 7 de la misma manzana, NOR-OCCIDENTE: En extensión de 12.00 metros con Lote 3 de la misma manzana. Tiene un área de 72.00 metros cuadrados.

46

1482175



Lote 6: NORORIENTE: En extensión de 6.00 metros con vía La Palmar SUR-OCCIDENTE. En extensión de 6.00 metros con Lote 5 de la misma manzana. SUR-ORIENTE: En extensión de 12.00 metros con Lote 8 de la misma manzana. NOR-OCCIDENTE: En extensión de 12.00 metros con

Lote 4 de la misma manzana. Tiene un área de 72.00 metros cuadrados.

Lote 7 NORORIENTE: En extensión de 6.00 metros con Lote 8 de la misma manzana. SUR-OCCIDENTE: En extensión de 6.00 metros con vía Media Luna. SUR-ORIENTE: En extensión de 12.00 metros con Lote 9 de la misma manzana. NOR-OCCIDENTE: En extensión de 12.00 metros con Lote 5 de la misma manzana. Tiene un área de 72.00 metros cuadrados.

Lote 8: NORORIENTE: En extensión de 6.00 metros con vía La Palmar. SUR-OCCIDENTE: En extensión de 6.00 metros con Lote 7 de la misma manzana. SUR-ORIENTE: En extensión de 12.00 metros con Lote 10 de la misma manzana. NOR-OCCIDENTE: En extensión de 12.00 metros con Lote 6 de la misma manzana. Tiene un área de 72.00 metros cuadrados.

Lote 9: NORORIENTE: En extensión de 6.00 metros con Lote 10 de la misma manzana. SUR-OCCIDENTE: En extensión de 6.00 metros con vía Media Luna. SUR-ORIENTE: En extensión de 12.00 metros con Lote 11 de la misma manzana. NOR-OCCIDENTE: En extensión de 12.00 metros con Lote 7 de la misma manzana. Tiene un área de 72.00 metros cuadrados.

Lote 10: NORORIENTE: En extensión de 6.00 metros con vía La Palmar SUR-OCCIDENTE: En extensión de 6.00 metros con Lote 9 de la misma manzana. SUR-ORIENTE: En extensión de 12.00 metros con Lote 12 de la misma manzana. NOR-OCCIDENTE: En extensión de 12.00 metros con Lote 8 de la misma manzana. Tiene un área de 72.00 metros cuadrados.

Lote 11: NORORIENTE: En extensión de 6.00 metros con Lote 12 de la misma manzana. SUR-OCCIDENTE: En extensión de 6.00 metros con vía Media Luna. SUR-ORIENTE: En extensión de 12.00 metros con vía Carlos Julio. NOR-OCCIDENTE: En extensión de 12.00 metros con Lote 9 de la misma manzana. Tiene un área de 72.00 metros cuadrados.

Lote 12: NORORIENTE: En extensión de 6.00 metros con vía La Palmar

Registrada en el Libro de Actos
 del Registro Público de la
 SECRETARÍA DE ECONOMÍA

68
A5

SUR-OCCIDENTE: En extensión de 6.00 metros con Lote 11 de la misma manzana SUR-ORIENTE. En extensión de 12.00 metros con vía Carlos Julio. NOR-OCCIDENTE: En extensión de 12.00 metros con Lote 10 de la misma manzana. Tiene un área de 72.00 metros cuadrados.

MANZANA 4 NORORIENTE: En extensión de 54.00 metros con vía La Palmara SUR-OCCIDENTE: En extensión de 54.00 metros con vía Media Palmara SUR-ORIENTE: En extensión de 24.00 metros con vía Chicuy. NOR-OCCIDENTE: En extensión de 24.00 metros con vía Zona Verde. Tiene un área total de 1200 metros cuadrados. Esta conformada por 16 lotes, así:

Lote 1 NORORIENTE: En extensión de 6.00 metros con Lote 2 de la misma manzana SUR-OCCIDENTE: En extensión de 6.00 metros con vía Media Palmara SUR-ORIENTE: En extensión de 12.00 metros con Lote 3 de la misma manzana. NOR-OCCIDENTE: En extensión de 12.00 metros con vía Zona Verde. Tiene un área de 72.00 metros cuadrados.

Lote 2 NORORIENTE: En extensión de 6.00 metros con Lote 4 de la misma manzana SUR-OCCIDENTE: En extensión de 6.00 metros con vía Media Palmara SUR-ORIENTE: En extensión de 12.00 metros con Lote 5 de la misma manzana. NOR-OCCIDENTE: En extensión de 12.00 metros con Lote 1 de la misma manzana. Tiene un área de 72.00 metros cuadrados.

Lote 3 NORORIENTE: En extensión de 6.00 metros con vía La Palmara SUR-OCCIDENTE: En extensión de 6.00 metros con Lote 3 de la misma manzana SUR-ORIENTE: En extensión de 12.00 metros con Lote 6 de la misma manzana. NOR-OCCIDENTE: En extensión de 12.00 metros con Lote mismo manzana. NOR-OCCIDENTE: En extensión de 12.00 metros con Lote 2 de la misma manzana. Tiene un área de 72.00 metros cuadrados.


Lote 4 NORORIENTE: En extensión de 6.00 metros con vía La Palmara SUR-OCCIDENTE: En extensión de 6.00 metros con Lote 3 de la misma manzana SUR-ORIENTE: En extensión de 12.00 metros con Lote 6 de la misma manzana. NOR-OCCIDENTE: En extensión de 12.00 metros con Lote mismo manzana. NOR-OCCIDENTE: En extensión de 12.00 metros con Lote 2 de la misma manzana. Tiene un área de 72.00 metros cuadrados.

Lote 5 NORORIENTE: En extensión de 6.00 metros con Lote 6 de la misma manzana SUR-OCCIDENTE: En extensión de 6.00 metros con vía Media Palmara SUR-ORIENTE: En extensión de 12.00 metros con Lote 7 de la misma manzana. NOR-OCCIDENTE: En extensión de 12.00 metros con Lote 3 de la misma manzana. NOR-OCCIDENTE: En extensión de 12.00 metros con Lote 3 de la

43

1482175

-16-



misma manzana . Tiene un área de 72.00 metros cuadrados.

Lote 6: NORORIENTE: En extensión de 6.00 metros con vía La Palmara SUR-OCCIDENTE: En extensión de 6.00 metros con Lote 5 de la misma manzana. SUR-ORIENTE: En extensión de 12.00

metros con Lote 8 de la misma manzana. NOR-OCCIDENTE: En extensión de 12.00 metros con Lote 4 de la misma manzana. Tiene un área de 72.00 metros cuadrados.

Lote 7: NORORIENTE: En extensión de 6.00 metros con Lote 8 de la misma manzana. SUR-OCCIDENTE: En extensión de 6.00 metros con vía Media Luna. SUR-ORIENTE: En extensión de 12.00 metros con Lote 9 de la misma manzana. NOR-OCCIDENTE: En extensión de 12.00 metros con Lote 5 de la misma manzana . Tiene un área de 72.00 metros cuadrados.

Lote 8: NORORIENTE: En extensión de 6.00 metros con vía La Palmara SUR-OCCIDENTE: En extensión de 6.00 metros con lote 7 de la misma manzana. SUR-ORIENTE: En extensión de 12.00 metros con Lote 10 de la misma manzana. NOR-OCCIDENTE: En extensión de 12.00 metros con Lote 6 de la misma manzana. Tiene un área de 72.00 metros cuadrados

Lote 9: NORORIENTE: En extensión de 6.00 metros con Lote 10 de la misma manzana. SUR-OCCIDENTE: En extensión de 6.00 metros con vía Media Luna. SUR-ORIENTE: En extensión de 12.00 metros con Lote 11 de la misma manzana. NOR-OCCIDENTE: En extensión de 12.00 metros con Lote 7 de la misma manzana . Tiene un área de 72.00 metros cuadrados.

Lote 10: NORORIENTE: En extensión de 6.00 metros con vía La Palmara SUR-OCCIDENTE: En extensión de 6.00 metros con Lote 9 de la misma manzana. SUR-ORIENTE: En extensión de 12.00 metros con Lote 12 de la misma manzana. NOR-OCCIDENTE: En extensión de 12.00 metros con Lote 8 de la misma manzana. Tiene un área de 72.00 metros cuadrados.

Lote 11: NORORIENTE: En extensión de 6.00 metros con Lote 12 de la misma manzana. SUR-OCCIDENTE: En extensión de 6.00 metros con vía Media Luna. SUR-ORIENTE: En extensión de 12.00 metros con Lote 13 de la misma manzana. NOR-OCCIDENTE: En extensión de 12.00 metros con Lote:

Municipalidad de Valparaíso
REGISTRO MUNICIPAL

69

16

9 de la misma manzana. Tiene un área de 72.00 metros cuadrados.

Lote 12: NORORIENTE. En extensión de 6.00 metros con vía La Palmara SUR-OCCIDENTE. En extensión de 6.00 metros con Lote 11 de la misma manzana SUR-ORIENTE. En extensión de 12.00 metros con Lote 14 de la misma manzana. NOR-OCCIDENTE. En extensión de 12.00 metros con Lote 10 de la misma manzana. Tiene un área de 72.00 metros cuadrados.

Lote 13: NORORIENTE. En extensión de 6.00 metros con Lote 14 de la misma manzana. SUR-OCCIDENTE. En extensión de 6.00 metros con vía Media Luna. SUR-ORIENTE. En extensión de 12.00 metros con Lote 15 de la misma manzana. NOR-OCCIDENTE. En extensión de 12.00 metros con Lote 11 de la misma manzana. Tiene un área de 72.00 metros cuadrados.

Lote 14: NORORIENTE. En extensión de 6.00 metros con vía La Palmara SUR-OCCIDENTE. En extensión de 6.00 metros con Lote 13 de la misma manzana. SUR-ORIENTE. En extensión de 12.00 metros con Lote 16 de la misma manzana. NOR-OCCIDENTE. En extensión de 12.00 metros con Lote 12 de la misma manzana. Tiene un área de 72.00 metros cuadrados.

Lote 15: NORORIENTE. En extensión de 6.00 metros con Lote 16 de la misma manzana. SUR-OCCIDENTE. En extensión de 6.00 metros con vía Media Luna. SUR-ORIENTE. En extensión de 12.00 metros con Lote 17 de la misma manzana. NOR-OCCIDENTE. En extensión de 12.00 metros con Lote 10 de la misma manzana. Tiene un área de 72.00 metros cuadrados.

Lote 16: NORORIENTE. En extensión de 6.00 metros con vía La Palmara SUR-OCCIDENTE. En extensión de 6.00 metros con Lote 15 de la misma manzana. SUR-ORIENTE. En extensión de 12.00 metros con Lote 18 de la misma manzana. NOR-OCCIDENTE. En extensión de 12.00 metros con Lote 14 de la misma manzana. Tiene un área de 72.00 metros cuadrados.

Lote 17: NORORIENTE. En extensión de 6.00 metros con Lote 18 de la misma manzana. SUR-OCCIDENTE. En extensión de 6.00 metros con vía Media Luna. SUR-ORIENTE. En extensión de 12.00 metros con vía Chicuy. NOR-OCCIDENTE. En extensión de 12.00 metros con Lote 15 de la misma manzana. Tiene un área de 72.00 metros cuadrados.

Lote 18: NORORIENTE. En extensión de 6.00 metros con vía La Palmara SUR-OCCIDENTE. En extensión de 6.00 metros con Lote 17 de la misma manzana. Tiene un área de 72.00 metros cuadrados.



ORIENTE: En extensión de 15.10 metros
Carlos Julio OCCIDENTE: En extensión de 15
metros con vía San Carlos. Tiene un área
323,25 metros cuadrados

Lote 8: NORTE: En extensión de 20.70 met
con Lote 7 de la misma manzana SUR:

extensión de 19.00 metros con Lote 9 de la misma manzana ORIENTE:
extensión de 15.10 metros con vía Carlos Julio OCCIDENTE: En extensión
15.00 metros con vía San Carlos. Tiene un área de 297,75 metros cuadrad
Lote 9: NORTE: En extensión de 19.00 metros con Lote 8 de la mis
manzana SUR: En extensión de 15.62 metros con Lote 10 de la mis
manzana ORIENTE: En línea quebrada, en extensión de 4.40 metros con
Carlos Julio y en extensión de 20.00 metros con Lote 11 de la mis
manzana OCCIDENTE: En extensión de 10,23 metros con vía San Carl
Tiene un área de 283,89 metros cuadrados.

Lote 10: NORTE: En extensión de 15.62 con Lote 9 de la misma manzana
SUR: En extensión de 15.00 metros con vía Tamarindo ORIENTE:
extensión de 9.00 metros con Lote 11 de la misma manzana OCCIDENTE:
extensión de 9.02 metros con vía San Carlos. Tiene un área de 137
metros cuadrados.

Lote 11: ORIENTE, con dirección de SUR a NORTE, en extensión de 9
metros con Lote 10 de la misma manzana y en extensión de 20.00 met
con Lote 9 de la misma manzana, haciendo vértice con ángulo ag
continúa con dirección de NORTE a SUR, colindando, en línea quebrada,
extensión de 24.20 metros y 10.00 metros con vía Carlos Julio SUR:
extensión de 15.00 metros con vía Tamarindo. Tiene 289,65 met
cuadrados.

te 2: NORTE: En extensión de 13.60 metros con vía San José SUR: En extensión de 13.60 metros con Lote 5 de la misma manzana. ORIENTE: En extensión de 15.00 metros con Lote 1 de la misma manzana OCCIDENTE: En extensión de 15.00 metros con Lote 3 de la misma manzana. Tiene un área de 204,00 metros cuadrados.


te 3: NORTE: En extensión de 13.50 metros con vía San José SUR: En extensión de 13.50 metros con Lote 4 de la misma manzana ORIENTE: En extensión de 15.00 metros con Lote 2 de la misma manzana OCCIDENTE: En extensión de 15.00 metros con vía Oreste Sindici. Tiene un área de 202,50 metros cuadrados.

te 4: NORTE: En extensión de 13.50 metros con Lote 3 de la misma manzana SUR: En extensión de 13.50 metros con vía San Carlos ORIENTE: En extensión de 15.00 metros con Lote 5 de la misma manzana OCCIDENTE: En extensión de 15.00 metros con vía Oreste Sindici. Tiene un área de 202,50 metros cuadrados.

te 5: NORTE: En extensión de 13.60 metros con Lote 2 de la misma manzana SUR: En extensión de 13.60 metros con vía San Carlos ORIENTE: En extensión de 15.00 metros con Lote 4 de la misma manzana. Tiene un área de 204,00 metros cuadrados.

te 6: NORTE: En extensión de 17.70 metros con Lote 1 de la misma manzana OCCIDENTE Y SUR: en línea quebrada en extensión de 15.00 metros con Lote 5 de la misma manzana y en extensión de 8.00 metros con vía San Carlos ORIENTE: En línea quebrada y ángulo recto, en extensión de 0 metros con vía Carlos Julio y en extensión de 22.40 metros con Lote 7 de la misma manzana. Tiene un área de 296,36 metros cuadrados.

te 7: NORTE: En extensión de 22.40 metros con Lote 6 de la misma manzana OCCIDENTE: En extensión de 20.70 metros con Lote 8 de la misma manzana



Sindici OCCIDENTE: En extensión de 15 metros con Lote 2 de la misma manzana. Tiene un área 225,00 metros cuadrados.

Lote 4: NORTE: En extensión de 15,00 metros con el Lote 3 de la misma manzana SUR: En extensión de 15,00 metros con vía San Carlos

ORIENTE: En extensión de 15,00 metros con vía Oreste Sindici OCCIDENTE: En extensión de 15,00 metros con Lote No. 5 de la misma manzana. Tiene un área de 225,00 metros cuadrados.

Lote 5: NORTE: En extensión de 15,00 metros con Lote 2 de la misma manzana SUR: En extensión de 15,00 metros con vía San Carlos ORIENTE: En extensión de 15,00 metros con Lote 4 de la misma manzana OCCIDENTE: En extensión de 15,00 metros con Lote No. 6 de la misma manzana. Tiene un área de 225,00 metros cuadrados.

Lote 6: NORTE: En extensión de 15,00 con Lote 1 de la misma manzana SUR: En extensión de 15,00 metros con vía San Carlos ORIENTE: En extensión de 15,00 metros con Lote 5 de la misma manzana OCCIDENTE: En extensión de 15,00 metros con Lote 7 de la misma manzana. Tiene un área de 225,00 metros cuadrados.

Lote 7: NORTE y OCCIDENTE: En extensión de 8,70 en línea quebrada con el Lote No. 1 de la misma manzana y en extensión de 18,78 metros con línea de la Urbanización SUR: En extensión de 20,00 metros con vía San Carlos ORIENTE: En extensión de 15,00 metros con Lote 6 de la misma manzana. Tiene un área de 215,25 metros cuadrados.

MANZANA 4: NORTE y ORIENTE: En línea quebrada en extensión de 33 metros con vía San José y en extensión de 84,20 metros con vía Carlos J. Torres y continua de Norte a Sur con línea quebrada en extensión de 10,00 metros

Lote 1: OCCIDENTE y SUR: En extensión de 15,00 metros con vía San Carlos

manzana SUR: En extensión de 16.80 metros con Lote 4 de la misma manzana ORIENTE: En extensión de 14.12 metros con límite de la urbanización OCCIDENTE: En extensión de 14.00 metros con vía Carlos Julio. Tiene un área de 247,87 metros cuadrados.


Lote 4: NORTE: En extensión de 16,80 metros con Lote 3 de la misma manzana ORIENTE: En extensión de 23,80 metros con límite de la urbanización OCCIDENTE Y SUR: En forma de triángulo en línea quebrada 10,00 y 18,60 metros con vía Carlos Julio. Tiene un área de 261,28 metros cuadrados.

MANZANA 3: OCCIDENTE Y NORTE: En forma de triángulo en línea quebrada en extensión de 37,68 metros con límite de la Urbanización Y 42,20 metros con vía San José SUR: En extensión de 65,00 metros con vía San José ORIENTE: En extensión de 30,00 metros con vía Oreste Sindici. Tiene un área de 1.609,50 metros cuadrados. Esta conformada por 7 Lotes, así:

Lote 1: OCCIDENTE Y NORTE: En forma de triángulo en línea quebrada de 30 con límite de la Urbanización Y 12,20 metros con vía San José SUR: En extensión de 8,70 metros Lote 7 de la misma manzana Y en extensión de 30 metros con el Lote 6 de la misma manzana ORIENTE: En extensión de 30 metros con Lote 2 de la misma manzana. Tiene un área de 269,25 metros cuadrados.

Lote 2: NORTE: En extensión de 15,00 metros con vía San José SUR: En extensión de 15,00 metros con el Lote 5 de la misma manzana ORIENTE: En extensión de 15,00 metros con Lote 3 de la misma manzana OCCIDENTE: En extensión de 15,00 metros con Lote 1 de la misma manzana. Tiene un área de 1.000 metros cuadrados.

Lote 3: NORTE: En extensión de 15,00 metros con vía San José SUR: En extensión de 15,00 metros con Lote No. 4 de la misma manzana en distancia de 15,00 metros; ORIENTE En extensión de 15,00 metros con vía Oreste



manzana. SUR-ORIENTE: En extensión de 12 metros con vía Chlicuy. NOR-OCCIDENTE: extensión de 12.00 metros con Lote 16 de misma manzana. Tiene un área de 72.00

LINDEROS ETAPA III

MANZANA 1: NORTE: En extensión de 35

metros con límite de la urbanización. SUR: Haciendo vértice con ángulo agudo, continua en dirección SUR NORTE por el ORIENTE: En extensión de 39.00 metros con vía Carlos Julio y en dirección SUR NORTE por OCCIDENTE: En extensión de 50.00 metros con vía San José. Tiene un área total de 680.50 metros cuadrados. Esta conformada por 2 lotes así:

Lote 1: NORTE: En extensión de 17.50 metros con límite de la Urbanización. SUR: En extensión de 10.11 metros con zona verde del mismo barrio. ORIENTE: En extensión de 15.00 metros con vía Carlos Julio OCCIDENTE: En extensión de 17.00 metros con Lote 2 de la misma manzana. Tiene un área de 213,96 metros cuadrados.

Lote 2: NORTE: En extensión de 17.50 metros con límite de la Urbanización. SUR: En extensión de 10.11 metros con zona verde del mismo barrio. ORIENTE: con el Lote 1 de la misma manzana en distancia de 17,00 metros. OCCIDENTE: En extensión de 22.00 metros con vía San Carlos. Tiene un área de 235,03 metros cuadrados.


MANZANA No. 2: NORTE: En extensión de 20.69 metros con límite de la urbanización. SUR: En sentido SUR OCCIDENTE en forma de triángulo con extensión de 18.60 metros con otra parte de la vía Carlos Julio. ORIENTE: En extensión de 67.13 metros límite de la Urbanización. OCCIDENTE: En extensión de 51.00 metros con vía Carlos Julio. Tiene un área de 1060,00 metros cuadrados. Esta conformada por 4 lotes, así:

República de Colombia
Departamento de Cundinamarca

Tesorería Municipal
NILO

PAZ Y SALVO No. _____
EL SUSCRITO TESORERO MUNICIPAL DE NILO
CERTIFICA :

QUE	MUNICIPIO DE NILO
CON C. DE C. No.	00000000000
Nº CATASTRAL	000100030215000
DENOMINADO	BENIGALA / 70135 SAN GERONIMO
SUPERFICIE	Has : 00000012 / Mts : 4150 / A. C. 000000
AVALLIO	05291000
EN LETRAS	Pesos M/Cte
PARA EL AÑO	2003
<p>Que se encuentra a PAZ Y SALVO con el fisco Municipal Por concepto de Impuesto Predial y complementarios, hasta el treinta y uno (31) de Diciembre del 2003 según recibo de pago número :</p> <p>El presente PAZ Y SALVO se expide a petición del interesado para:</p> <p style="text-align: center;">DIVISION MATERIAL</p> <p>Expedida en la Tesorería Municipal de Nilo, a los 6 días del mes de May de 2003</p>	


JAIRO AURELIO BAROJAS
TESORERO MUNICIPAL



2

3

CARLOS JUAN RICARDO MARTINEZ
328063/1010

Carlos Juan Ricardo Martinez

EL POSISIONADO

DRA. MARGARITA ROSA MARTINEZ


Margarita Rosa Martinez

ACTA No. 12

DILIGENCIA DE POSESION DEL ALCALDE DEL MUNICIPIO DE NILO, PARA EL PERIODO DEL 2.001 AL 2.003

En la ciudad de Girardot, Departamento de Cundinamarca, Republica de Colombia, hoy treinta (30) de Diciembre del año dos mil (2.000), siendo las 10.00 a.m., la Notaria Primera del circulo de Girardot, se constituyo a audiencia con el fin de dar posesion en el cargo de ALCALDE DEL MUNICIPIO DE NILO, CUNDINAMARCA, para el periodo del 2.001 al 2.003, al señor CARLOS JULIO RIVERA MARTINEZ, para tal efecto presento la Credencial de fecha 31 de octubre de 2.000, por medio de la Registraduria Nacional del Estado Civil, el Acalde del Municipio de Nilo, Cundinamarca, exhibió la siguiente documentación: a) Credencial de ciudadanía No. 328.063 expedida en Nilo, Cundinamarca, Militar No. 328.063 del Distrito Militar No. 11, b) Certificado Judicial, c) Certificación de antecedentes disciplinarios expedido por la Procuraduria General de la Nación, de fecha 14 de diciembre de 2.000, el Decretario extraprocero rendida ante la Notaria presente de Girardot.

respondientes matriculas inmobiliarias de cada uno de los lotes antes
escritos. (Hasta aquí la minuta). ADVERTENCIA: La Notaría advirtió a los
comparecientes: 1) Que las declaraciones rendidas por ellos deben obedecer a
verdad. 2) Que son responsables penal y civilmente en el evento que se
de este instrumento con fines fraudulentos o ilegales. 3) Que se abstiene
de dar fe por el querer o fuero interno de los comparecientes que no se
resolvió en este documento. 4) Que igualmente se les hizo la advertencia
de la importancia de presentar esta escritura para registro, en la Oficina
respondiente, dentro del término perentorio, contados a partir de la fecha
de otorgamiento de este instrumento, cuyo incumplimiento causará intereses
moratorios por mes o fracción de mes de retardo. Decreto 650 de 1996 Art. 14
Decreto 1250 de 1970 art. 32. La Notaría advierte a los comparecientes el
contenido de la ley 258 de enero 17 de 1996, sobre los deberes que esta
tiene y la nulidad absoluta que su inobservancia genera en los actos
dichos que la desconozcan. NOTA: Los comparecientes hacen constar que
han verificado cuidadosamente sus nombres completos, estados civiles, el
número de sus documentos de identidad, igualmente el número de la
finca inmobiliaria, dirección y linderos del bien objeto de este instrumento.
Declaran además que todas las informaciones consignadas en el presente
instrumento son correctas y en consecuencia, asume la responsabilidad que
derivan de cualquier inexactitud en la misma. OTORGAMIENTO Y
TORZACION. Leído que les fue el instrumento precedente a los
organes les imparten aprobación a todas y cada una de sus partes y en señal
de su asentimiento firman por ante mí la Notaría quien les advirtió sobre las
modalidades legales que del contrato se derivan principalmente en lo
relacionado con el registro de esta escritura ante la oficina respectiva.
MAPROBANTES: 10.) Certificado de libertad. 2°.) Acta de posesión del Sr.
Cede Municipal de Mito-Cundinamarca. 3°.) Paz y salvo predial No. 0001



extensión de 17.00 metros con Lote 4 de la misma manzana. Tiene un área de 255,00 metros cuadrados

Lote 4: NORTE: En extensión de 15.00 metros con Lote 1 de la misma manzana SUR: extensión de 8.00 metros con vía Cuatrecasas

ORIENTE: En extensión de 17.00 metros con Lote 3 de la misma manzana

OCCIDENTE: En línea quebrada y ángulo obtuso en extensión de 11 metros con zona verde y extensión de 8.00 metros con zona verde. Tiene un área de 223,50 metros cuadrados.

MANZANA 10: NORTE : En extensión de 45.00 metros con vía Policarpa

SUR: En extensión de 27.00 metros con vía Cuatrecasas **ORIENTE:** En línea quebrada y oblicua en extensión de 20.50 metros y en extensión de 12 metros con vía San Carlos **OCCIDENTE:** En extensión de 34.00 metros con vía Oreste Sindici. Tiene un área de 1.096,50 metros cuadrados. Es conformada por 4 Lotes, y una zona verde de 187,00 metros cuadrados

Lote 1: NORTE: En extensión de 17.00 metros con vía Policarpa **SUR:** extensión de 17.00 metros con Lote 4 de la misma manzana **ORIENTE:** extensión de 17.00 metros con Lote 2 de la misma manzana **OCCIDENTE:** extensión de 17.00 metros con vía Oreste Sindici. Tiene un área de 289,00 metros cuadrados.

Lote 2: NORTE: En extensión de 17.00 metros con vía Policarpa **SUR:** extensión de 17.00 metros con Lote 3 de la misma manzana **ORIENTE:** extensión de 17.00 metros con zona verde de la misma manzana **OCCIDENTE:** En extensión de 17.00 metros con Lote 1 de la misma manzana. Tiene un área de 289,00 metros cuadrados.

Lote 3: NORTE: En extensión de 17.00 metros con Lote 2 de la misma manzana

manzana SUR: En extensión de 15.00 metros con vía Policarpa ORIENTE. En

Lote 3: NORTE: En extensión de 15.00 metros con Lote 2 de la misma

Tiene un área de 207.00 metros cuadrados.

OCCIDENTE En extensión de 11.50 metros con Lote 1 de la misma manzana.

manzana ORIENTE: En extensión de 11.50 metros con vía San Carlos

misma manzana y en extensión de 3.00 metros con Lote 4 de la misma

extensión de 18.00 metros: en extensión de 15.00 metros con Lote 3 de la

Lote 2: NORTE: En extensión de 18.00 metros con vía Tamarindo SUR: En

Tiene un área de 244.38 metros cuadrados.

manzana OCCIDENTE: En extensión de 16.26 metros con Glorieta central.

manzana ORIENTE: En extensión de 11.50 metros con Lote 2 de la misma

misma manzana y en extensión de 12.00 metros con lote 4 de la misma

extensión de 27.00 metros: en extensión de 15.00 metros con Lote 5 de la

Lote 1: NORTE: En extensión de 15.50 metros con vía Tamarindo SUR: En

conformada por 5 Lotes, así:

de 16.26 metros con Glorieta central. Tiene un área de 1.081.38. Esta

quebrada, en extensión de 14.00 metros con vía creste Sindi y en extensión

extensión de 25.50 metros con vía San Carlos. OCCIDENTE: En línea

SUR: En extensión de 45.00 metros con vía Policarpa. ORIENTE: En

MANZANA 8: NORTE: En extensión de 33.50 metros con vía Tamarindo.

metros cuadrados.

En extensión de 12.50 metros con zona verde. Tiene un área de 250.00


En extensión de 12.50 metros con Lote 3 de la misma manzana OCCIDENTE:

manzana SUR: En extensión de 20.00 metros con vía Policarpa ORIENTE:

Lote 4: NORTE: En extensión de 20.00 metros con Lote 1 de la misma

metros cuadrados.

12.50 metros con Lote 4 de la misma manzana. Tiene un área de 243.75



de 187,38 metros cuadrados.

Lote 3: NORTE: En extensión de 19.50 metros con Lote 2 de la misma manzana SUR: En extensión de 19.50 metros con vía Policarpa ORIENTE: En extensión de 12.50 metros con Oreste Sindici OCCIDENTE: En extensión

12.50 metros con Lote 4 de la misma manzana. Tiene un área de 243 metros cuadrados.

Lote 4: NORTE: En extensión de 20.00 metros con Lote 1 de la misma manzana SUR: En extensión de 20.00 metros con vía Policarpa ORIENTE: En extensión de 12.50 metros con Lote 3 de la misma manzana OCCIDENTE: En extensión de 12.50 metros con zona verde. Tiene un área de 250.00 metros cuadrados.


MANZANA 8: NORTE: En extensión de 33.50 metros con vía Tamarindo SUR: En extensión de 45.00 metros con vía Policarpa. ORIENTE: En extensión de 25.50 metros con vía San Carlos. OCCIDENTE: En línea quebrada, en extensión de 14.00 metros con vía oreste Sindici y en extensión de 16.26 metros con Glorieta central. Tiene un área de 1.081.38. Es conformada por 5 Lotes, así:

Lote 1: NORTE: En extensión de 15.50 metros con vía Tamarindo SUR: En extensión de 27.00 metros: en extensión de 15.00 metros con Lote 5 de la misma manzana y en extensión de 12.00 metros con lote 4 de la misma manzana ORIENTE: En extensión de 11.50 metros con Lote 2 de la misma manzana OCCIDENTE: En extensión de 16,26 metros con Glorieta central. Tiene un área de 244,38 metros cuadrados.

Lote 2: NORTE: En extensión de 18.00 metros con vía Tamarindo SUR: En extensión de 18.00 metros: en extensión de 15.00 metros con Lote 3 de

metros cuadrados.
Lote 5: NORTE: En extensión de 18.61 metros con Lote 6 de la misma manzana SUR: En línea quebrada y ángulo recto, en extensión de 10.00 metros con Lote 4 y en extensión de 16.50 con vía Tamarindo. ORIENTE: En extensión de 11.74 metros con Lote 3 de la misma manzana OCCIDENTE: En extensión de 7.78 metros con Glorieta central. Tiene un área de 265,08 metros cuadrados.
Lote 6: NORTE: En extensión de 18.33 metros con Lote 1 de la misma manzana SUR: En extensión de 18.61 metros con Lote 5 de la misma manzana ORIENTE: En extensión de 9.16 metros con Lote 2 de la misma manzana y en extensión de 3,26 metros con Lote 3 de la misma manzana OCCIDENTE: En extensión de 12.00 metros Glorieta central Tiene un área de 3.56 metros cuadrados.
MANZANA 7: NORTE: En extensión de 28.00 metros con vía Tamarindo. ORIENTE: En extensión de 39.50 metros con vía Policarpa. ORIENTE: En línea quebrada, en extensión de 18.26 metros con Glorieta central y en extensión de 14.00 metros con vía Oreste Sindici. OCCIDENTE: En extensión de 25.50 metros con zona verde. Tiene un área de 941.13 metros cuadrados, está conformada por 4 Lotes, así:
Lote 1: NORTE: En extensión de 20.00 metros con vía Tamarindo SUR: En extensión de 20.00 metros con Lote 4 de la misma manzana ORIENTE: En extensión de 00 metros con Lote 2 de la misma manzana OCCIDENTE: En extensión de 00 metros con zona verde. Tiene un área de 260,00 metros cuadrados.
Lote 2: NORTE: En extensión de 8.00 metros con vía Tamarindo SUR: En extensión de 19.50 metros con Lote 3 de la misma manzana ORIENTE: En extensión de 16.26 metros con Glorieta central y en extensión de 1.50 metros con vía Oreste Sindici. OCCIDENTE: En extensión de 13.00 metros con Lote 1 de la misma manzana. Tiene un área

AA 1482180



-20-

En extensión de 19.45 metros Lote 6 de la misma manzana OCCIDENTE. En extensión de 19.45 metros con Lote 8 de la misma manzana. Tiene un área de 233,40 metros cuadrados.

Lote 8: NORTE: En extensión de 12.00 metros con Lote 1 de la misma manzana SUR:

extensión de 12.00 metros con vía Tamarindo ORIENTE: En extensión de 19.45 metros con Lote 7 de la misma manzana OCCIDENTE: En extensión de 19.45 metros con zona verde. Tiene un área de 233,40 metros cuadrados

MANZANA 6: NORTE: En línea quebrada, en extensión de 23.32 metros con vía San Carlos y en sentido Nororiente en extensión de 31.00 metros con misma vía SUR: En línea quebrada, en extensión de 31.50 metros con Tamarindo y en sentido Suroccidente, en extensión de 19.78 metros con Glorieta central ORIENTE: En extensión de 15.29 metros con vía San Carlos OCCIDENTE: En extensión de 23.00 metros con vía Oreste Sindici. Tiene un área de 1.347,48 metros cuadrados. Está conformada por 6 Lotes, así:

Lote 1: NORTE: En extensión de 13.10 metros con vía San Carlos SUR: extensión de 18.33 metros con Lote 6 de la misma manzana ORIENTE: extensión de 10.18 metros con Lote 2 de la misma manzana OCCIDENTE: extensión de 23.00 metros con vía Oreste Sindici. Tiene un área de 217 metros cuadrados.

Lote 2: NORTE: en línea quebrada y en ángulo obtuso, en extensión de 10 metros con Lote 1 de misma manzana y en extensión de 10.22 con vía San Carlos SUR: En extensión de 14.42 con Lote 3 de la misma manzana ORIENTE: En extensión de 9.29 metros con vía San Carlos OCCIDENTE: extensión de 9.16 metros con Lote 6 de la misma manzana. Tiene un área de 185,11 metros cuadrados.

2: NORTE: En extensión de 12.00 metros con vía San Carlos SUR: En extensión de 12.00 metros con Lote 7 de la misma manzana ORIENTE: En extensión de 18.00 metros con Lote 3 de la misma manzana OCCIDENTE: En extensión de 18.00 metros con Lote 1 de la misma manzana. Tiene un área de 16,00 metros cuadrados.

3: NORTE: En extensión de 12.00 con vía San Carlos SUR: En extensión de 12.00 metros con Lote 6 de la misma manzana. ORIENTE: En extensión de 18.00 metros con Lote 4 de la misma manzana OCCIDENTE: En extensión de 18.00 metros con Lote 2 de la misma manzana. Tiene un área de 16,00 metros cuadrados.

4: NORTE: En extensión de 15.00 metros con vía San Carlos SUR: En extensión de 18.00 metros con vía Oeste SINDICI OCCIDENTE: En extensión de 18.00 metros con Lote 3 de la misma manzana. Tiene un área de 270,00 metros cuadrados.

5: NORTE: En extensión de 15.00 metros con Lote 4 de la misma manzana ORIENTE y SUR: en línea quebrada y ángulo agudo, en extensión de 5.00 metros con vía Oeste SINDICI y en extensión de 20.12 metros con la línea central y en extensión de 1.00 metro con vía Tamarindo OCCIDENTE: En extensión de 19.45 metros con Lote 6 de la misma manzana. Tiene un área de 190,60 metros cuadrados.

6: NORTE: En extensión de 12.00 metros con Lote 3 de la misma manzana SUR: En extensión de 12.00 metros con vía Tamarindo ORIENTE: En extensión de 19.45 metros con Lote 5 de la misma manzana OCCIDENTE: En extensión de 19.45 metros con Lote 7 de la misma manzana. Tiene un área de 233,40 metros cuadrados.

7: NORTE: En extensión de 12.00 metros con Lote 2 de la misma manzana SUR: En extensión de 12.00 metros con vía Tamarindo ORIENTE:

MUNICIPIO DE NILO

JAIRO AURELIO GARCIA ROJAS
TESORERO MUNICIPAL

QUE EN EL MUNICIPIO DE NILO, NO SE HA ESTABLECIDO NINGUNA CLASE DE VALORIZACION POR ALGUN CONCEPTO: POR LO TANTO:	
EL PRECIO NILO	000100090215000
Y NOMBRE DE	MUNICIPIO DE NILO
DE NOMINADO	BENGALA /
DEBIDO EN	0135AN GERONIMO
NO SE ENCUENTRA GRAVADO CON ESTA CLASE DE IMPUESTO	
EXPEDIDA EN LA TESORERIA MUNICIPAL DE NILO, A LOS 8 DIAS DEL MES DE MAY DE 2008	

C E R T I F I C A :

EL SUSCRITO TESORERO MUNICIPAL DE NILO

República de Colombia
Departamento de Cundinamarca
Municipio de Nilo
Tesorería Municipal



SECRET

SECRET

ANA SILVIA TORRES ORTIZ

MIGUEL HUMBERTO RAMIREZ LOPEZ

LA SECRETARIA

ACUERDO NUMERO 014 DE 2001

(OCTUBRE 17)

Por medio del cual se conceden unas facultades al Alcalde Municipal de Nilo y se dictan otras disposiciones

EL CONCEJO MUNICIPAL DE NILO CUNDINAMARCA, en uso de sus facultades Constitucionales y Legales, y

CONSIDERANDO:

- Que el Municipio Nilo viene adelantando programas de vivienda a través del Fondo de Vivienda de Interés Social y Reforma Urbana, entre estos, "Brisas del Pagüey" en la Inspección de Policía de Pueblo Nuevo y urbanización "El Progreso" en la cabecera municipal.
- Que para efectos de la titularización de las soluciones de vivienda (casas) a los adjudicatarios, se hace necesario autorizar al señor Alcalde para firmar las correspondientes escrituras, en razón a que estos programas se adelantan en terrenos propiedad del Municipio.

ACUERDA:

ARTICULO 1º. Facultase al señor Alcalde Municipal para que en representación del Municipio de Nilo y previo el cumplimiento de los requisitos legales, proceda a firmar los títulos o escrituras de transferencia de dominio a favor de los adjudicatarios o beneficiarios de los programas de vivienda desarrollados a través del Fondo de Vivienda de Interés Social del Municipio.

ARTICULO 2º. El Municipio a través del Fondo de Vivienda de Interés Social continuará desarrollando hasta su culminación el programa denominado urbanización "El Progreso" y adelantará otros programas de vivienda de interés social acordes con el cumplimiento del Plan de Desarrollo 2001 - 2003.

ARTICULO 3º. La facultad otorgada en el presente acuerdo tendrá vigencia hasta el 31 de diciembre de 2003.

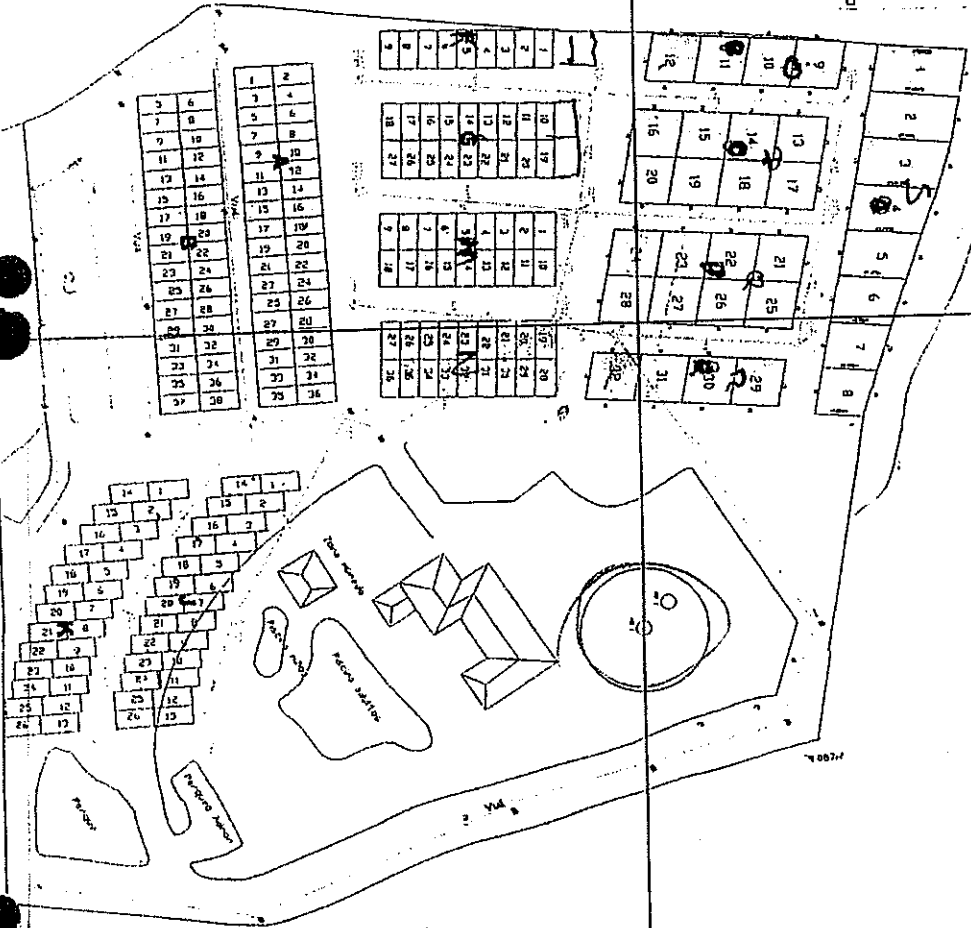
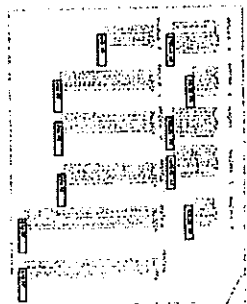
ARTICULO 4º. El presente acuerdo rige a partir de la fecha de publicación previa sanción por parte del señor Alcalde.

Expedido en el salón de sesiones del Concejo Municipal de Nilo, a los quince (15) días del mes de octubre de dos mil uno (2001), después de haber sido aprobado en sus dos debates reglamentarios, ocurridos en sesiones extraordinarias.

967500 N


939500 E

967700 N



939900 E

NOMBRE: **UNIVERSIDAD TECNICA**
 ESCUELA: **1904**
 PERIÓ: **SEPTIEMBRE DE 2011**
 DISEÑO: **INGENIERO A. RIVERA / A. RIVERA**



0009-0215-000, Bengala sup. 12 Has. 4130
avalúo \$85.891.000,00. Fuente hasta el 31
diciembre/2003, fecha 08 de Mayo/2003, firma
4º.) Paz y salvo de valorización 5º.) Acuo
No.014 de 2001. 6º.) Licencia de construc
No.014-2003. 7º.) Licencia de Urbanismo No (

2003. 8º.) Resolución No.1412 de diciembre 04 de 2002. 9º.) Resolu
No.0364 de Mayo 24 de 2002. 10º.) Plano.--

LO AUTORIZO en las hojas notariales Nos. AA 1482159, AA 1482160,
AA 1482161, AA 1482162, AA 1482164, AA 1482165, AA 1482166,
AA 1482167, AA 1482169, AA 1482170, AA 1482172, AA 1482173, AA 1482174,
AA 1482175, AA 1482176, AA 1482177, AA 1482178, AA 1482179, AA 1482180,
AA 1482181, AA 1482182 y AA 1482183.--

CARLOS JULIO RICARDO MARTINEZ
ALCALDE MUNICIPIO DE NIÑO

Derechos:\$ 31.650.00

Iva:\$ 41.712.00

MARLE CONSUELO RUGELES MUNEVAR
NOTARIA PRIMERA DE GIRARDOT (S.).

MAYO 14 DE 2002

Continuación de la resolución "POR LA CUAL SE ASIGNAN 7.430 SUBSIDIOS URBANOS DE...
CORRESPONDIENTES A LA ASIGNACIÓN REGIONAL ZONAS URBANAS DEL SA ESFUERZO MUNICIPAL"

ARTICULO 2o. La asignación de los subsidios de que trata la presente Resolución se efectúa por la suma de CINCUENTA Y CINCO MIL SETECIENTOS CINCO MILLONES DOSCIENTOS ONCE MIL DOSCIENTOS SESENTA Y CINCO (\$55.715.211.265.00) M/CTE con cargo a los recursos de que dispone el ente para el efecto, ajustados a los términos previstos en la Ley y normas vigentes de acuerdo con certificado de disponibilidad presupuestal número No. 014 - 1 de mayo de 2002, por valor de CINCUENTA Y CINCO MIL NOVECIENTOS OCHO SIETE MILLONES VEINTIDÓS MIL SETENTA Y NUEVE PESOS (\$55.987'022.000) M/CTE., expedido por la División de Contabilidad y Presupuesto del INURBE.


ARTICULO 3º. La entrega de los respectivos subsidios asignados condicionada al cumplimiento por parte de los asignatarios de las condiciones y requisitos previstos en las Leyes 03 de 1991, Decreto 2620 de 2.000, y disposiciones complementarias. Estos dineros serán cancelados a través del INURBE Nivel Central.

ARTICULO 4º. La presente asignación será comunicada a los beneficiarios y publicada en los medios masivos de comunicación social.

ARTICULO 5º. La presente Resolución rige a partir de la fecha de su expedición.

COMUNÍQUESE PUBLIQUESE Y CÚMPLASE

Dada en Bogotá D.C.,


IVAN RODRIGO ALVARADO GAITAN
Gerente General



3104015
 35555305
 7725000
 328039
 1412000E
 11377491
 09562960
 7725000
 3104202
 79045563
 79112361
 74696712
 39530856
 11308648
 28937744
 79185632
 20761774
 39565395
 35647065
 80355206
 5933948
 20761206
 395734789
 11386532
 11386526
 80498635
 11319952
 8001751
 30761642
 52015947
 8001216
 52161652
 20013664
 79594885
 11299902
 37225671
 751229501
 28846369
 11318964
 3104056
 26880067
 75407044
 38242412
 39557026
 65823982
 3041950
 29576452
 327872
 20761651
 2395769
 20761553
 66001347
 55703255
 20761808
 17349946
 83434936
 1055410
 11306556
 3065385
 11290259
 3104208
 80418025
 2116870
 5228201
 41526252
 21017553
 3954563
 3104135
 20761829
 17670653
 42361725
 35253011
 3161321
 3104095
 11315180
 50230333

DIAZ SANCHEZ MERCEDES
 DIAZ VARGAS AVELINO
 DUARTE ALVARO
 ESCOBAR GUERRERO JOSE URIBEL
 ESTRELLA TRIANA LEONILDE
 FANDINO NARANJO JAVIER
 FANDINO TAVERA JUAN CARLOS
 FERREIRA ALIRIO
 GALARCIO HOSTEN HERIBERTO SEGUNDO
 GARCIA CASTANEDA MARIA CRISTINA
 GARCIA ORJUELA ENRIQUE
 GARNICA GLADYS
 GUARIN RINCON GUILLELMO
 GUTIERREZ RODRIGUEZ OLGA MERCEDES
 GUZMAN BARETO SANDRA JULIETH
 GUZMAN VALERIAHO MARIA CRISTINA
 HERNANDEZ ACEVEDO JOSE ELIFONSO
 LOZANO JOSE EDUARDO
 LUNA RODRIGUEZ ALEXANDRA MARIA
 MALAVER BUITRAGO ANDREA
 MANCIPE GARZON EDGAR
 MANCIPE GARZON MIGUEL ALFONSO
 MANCIPE GARZON OSCAR
 MANZANARES TRUJILLO ALVARO
 MANZANARES VANEGAS CAMILO
 MANZANARES VANEGAS EDITH
 MARTINEZ SANCHEZ LUZ MARINA
 MORALES ANCEL MARIA
 NARVAEZ CARRANZA MARIA GLADYS
 MUSTES DOLLY BERONICA
 ORJUELA RIVERA ALFONSO
 ORTIZ GOMEZ ISRAEL GUSTAVO
 OSUNA NEIRA ROBERTO
 OVALLOS MALDONADO CLEOTILDE
 PATINO RODRIGUEZ OLGA LUCIA
 PEDREROS ALDEMAR
 PEDREROS RODRIGUEZ ANTONIO
 PERALTA POLOGHE RUBIELA
 PORRAS CAICEDO ROMANO
 PRADA CRUZ MARIA FANY
 PRADA CRUZ YANA PAOLA
 PRIETO PRADA ADRIANA FERNANDA
 RAMIREZ GALVIS IGNACIO
 RAMOS FLORALBA
 RAMOS JARA MARIANO
 RAMOS PINILLA MARIA BEATRIZ
 RICARDO ALVARO
 RICARDO BARRERO GLORIA EDITH
 RICARDO RODRIGUEZ ISNARDO
 RIOS SANCHEZ GISELA ENRIETH
 RIVERA BALLESTEROS MARICELA
 RODRIGUEZ JIMENEZ FABIO
 RODRIGUEZ PINZON VICTOR JULIO
 RODRIGUEZ YOLANDA
 ROJAS GARCIA GUILLELMO
 ROMERO BARRERA MIGUEL ANTONIO
 ROMERO HERRERA REYNALDO
 ROMERO JARA LUIS GUILLELMO
 ROMERO MUNCA ALONSO
 RUIZ DE OSPINA LUZ MARIELA
 SABOGAL LIEVANO CESAR JULIO
 5228201
 SALAS CAMPOS CEBILIA
 SALAZAR PARDO NURY ALEJANDRA
 SARMIENTO FABIOLA
 TORRES ROMERO JOSE CAMILO
 TRIANA CHAPETON LUIS MARIA
 USECHE PINTO NIDIA ROCIO
 VALERO RICO MARIA ELIZABETH
 VARGAS COREDOR PEDRO PABLO
 VERA TOVAR JUAN CARLOS
 ZEA CORTES JUVENAL
 ZULUAGA MEHDEZ LAMDO GIOVANNY
 ACOSTA RODRIGUEZ LUZ CONCEPCION
 CUNDINAMARCA NOCALIA TERRAZAS DE SAN JOAQUIN

20774075

7725000

