

956400

956600

REPUBLICA DE COLOMBIA



CORPORACION AUTONOMA REGIONAL DE CUNDINAMARCA

LOCALIZACION PREDIAL
MUNICIPIO DE ANOLAIMA

LOCALIZACIÓN
ÁREA DE ESTUDIO

















FUENTES
Bases IGAC 10K
Predial IGAC
Puntos suministrados por Usuario
Reservas CAR MADS 2017

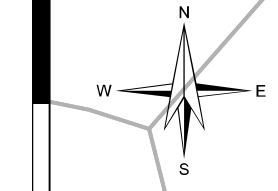
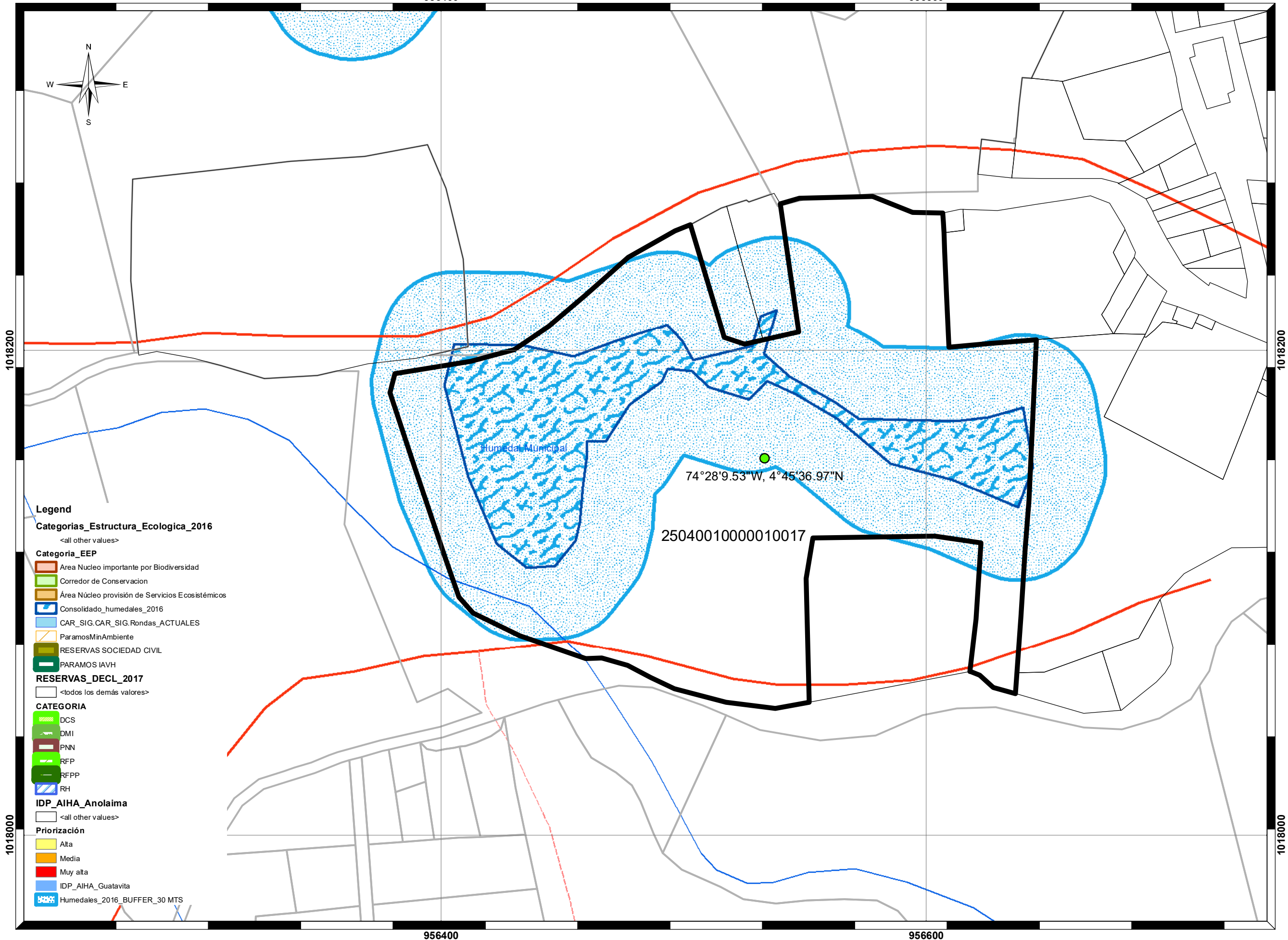
PARÁMETROS CARTOGRÁFICOS
Proyección: Transversa de Mercator
Elipsoide: Internacional 1909
Datum: Observatorio Bogotá
Origen: 4° 35' 56,57" N; 74° 04' 51,30" N
Coordenadas planas: 1'000.000 mN, 1'000.000 mE

CONVENCIONES

Legend

-  25040010000010017
-  PREDIAL_URBANO
-  PREDIAL_RURAL
-  CAMINO_25K
-  CANAL_SENCILLO_25K
-  CARRETERA_25K
-  JARILLON_25K
-  QUEBRADAS_25K
-  CANAL_DOBLE_25K
-  CIENAGA_25K
-  EMBALSE_25K
-  LAGUNA_25K
-  PANTANO_25K
-  Rio Doble

ESC 1:1500
FECHA : AGOSTO - 2 017
ELABORO : Yuly Rojas Moreno



1018200

1018200

1018000

1018000

956400

956600

Legend

Categorías_Estructura_Ecologica_2016

<all other values>

Categoría_EEP

-  Area Nucleo importante por Biodiversidad
-  Corredor de Conservacion
-  Área Núcleo provisión de Servicios Ecosistémicos
-  Consolidado_humedales_2016
-  CAR_SIG.CAR_SIG.Rondas_ACTUALES
-  ParamosMinAmbiente
-  RESERVAS SOCIEDAD CIVIL
-  PARAMOS IAVH

RESERVAS_DECL_2017

<todos los demás valores>

CATEGORIA

-  DCS
-  DMI
-  PNN
-  RFP
-  RFPP
-  RH

IDP_AIHA_Alolaima

<all other values>

Priorización

-  Alta
-  Media
-  Muy alta
-  IDP_AIHA_Guatavita
-  Humedales_2016_BUFFER_30 MTS